

ФО-П Лунгуляк Д.І.

ЗАМОВНИК: ВЕЛИКОКУЧУРІВСЬКА СІЛЬСЬКА РАДА

## ДЕТАЛЬНИЙ ПЛАН ТЕРИТОРІЇ

**Детальний план території площею 1,0091 га, кадастровий номер 7324582000:03:001:0032, та площею 0,1167 га, кадастровий номер 7324582000:03:001:0072, та площею 0,3612 га, кадастровий номер 7324582000:03:001:0030 для будівництва та обслуговування багатоквартирного житлового будинку, що знаходиться по вул. Яблунівській с. Годилів Чернівецького району, Чернівецької області**

**I. ПОЯСНЮВАЛЬНА ЗАПИСКА**

ФО-П

ГОЛОВНИЙ АРХІТЕКТОР ПРОЕКТУ



Лунгуляк Д.І.



Лендел С.Ю.

ЗАТВЕРДЖЕНО



Голова Великокучурівської сільської ради

Василь ТОДЕРЕНЧУК

20 р.

М.П.

ПОГОДЖЕНО

Начальник відділу земельних відносин, містобудування та архітектури

Верденюк Г.П.

(підпис)

20 р.

М.П.

### ЗАВДАННЯ

розробити територій площею 1,0091 га, кадастровий номер 7324582000:03:001:0032, площею 0,1167 га, кадастровий номер 7324582000:03:001:0072, та площею 0,3612 га, кадастровий номер 7324582000:03:001:0030 для будівництва та обслуговування багатоквартирного житлового будинку, що знаходиться по вул. Яблунівській с. Годилів Чернівецького району, Чернівецької області

	Зміст розділів завдання
	Детальний план території, площею 1,0091 га, кадастровий номер 7324582000:03:001:0032, та площею 0,1167 га, кадастровий номер 7324582000:03:001:0072, та площею 0,3612 га, кадастровий номер 7324582000:03:001:0030 для будівництва та обслуговування багатоквартирного житлового будинку, що знаходиться по вул. Яблунівській с. Годилів Чернівецького району, Чернівецької області
	Рішення №69-36/2024 від 22 березня 2024 року Великокучурівської сільської ради.
Великокучурівська містобудівної документації	Великокучурівська сільська рада
Строк розроблення внесена змін до містобудівної документації, а також роки короткострокового, середньострокового, та довгострокового перспективи з тривалості виконання всіх	Строк розроблення містобудівної документації визначається календарним планом. Тривалість погоджувальних процедур визначається відповідно до діючого законодавства. Роки реалізації: - короткострокового періоду – до 5-ти років; - середньострокового періоду – 6-10 років; - довгострокової перспективи – понад 10 років

№ з/п	Розділи завдання	Зміст розділів завдання
5	Назва території та площа (га) розроблення містобудівної документації	площею 1,0091 га, кадастровий номер 7324582000:03:001:0032, та площею 0,1167 га, кадастровий номер 7324582000:03:001:0072, та площею 0,3612 га, кадастровий номер 7324582000:03:001:0030 для будівництва та обслуговування багатоквартирного житлового будинку, що знаходиться по вул. Яблунівській с. Годилів Чернівецького району, Чернівецької області
6	Перелік наявних вихідних даних	<ul style="list-style-type: none"> <li>▪ Топографічна зйомка М1:500;</li> <li>▪ Характеристика земель та інженерних комунікацій;</li> <li>▪ Технічні умови і завдання замовника щодо розміщення даного об'єкту.</li> </ul>
7	Опис меж території розроблення містобудівної документації	-
8	Перелік земельних ділянок, що підлягають формуванню та реєстрації (у разі необхідності)	<p>Замовником визначається перелік земельних ділянок, що підлягають:</p> <p>в) формуванню та реєстрації за результатами планувальних рішень детального плану території, на яких передбачається розміщення:</p> <ul style="list-style-type: none"> <li>- за рахунок державного або місцевого бюджету — об'єктів соціальної інфраструктури (освіти, охорони здоров'я, культури, житлово-комунального господарства); об'єктів, передбачених Генеральною схемою планування території України та схемою планування області; об'єктів, для розташування яких відповідно до закону може здійснюватися примусове відчуження земельних ділянок з мотивів суспільної необхідності (якщо розташування таких об'єктів передбачено комплексним планом);</li> <li>- інших об'єктів, визначених замовником.</li> </ul> <p>г) реєстрації, право власності на які посвідчено до 2004 року та відомості про які не внесені до Державного земельного кадастру</p>

ЗНА  
НОМЕР  
03:001.007.01  
НОМЕР  
ЖИТТВО ТА  
ГО ЖИТЦІВ  
ЯБУНІСЬКИХ  
ЕРНІВЕЦЬКО  
ЖЕНЕРНИ  
ОВНИКО ШДА

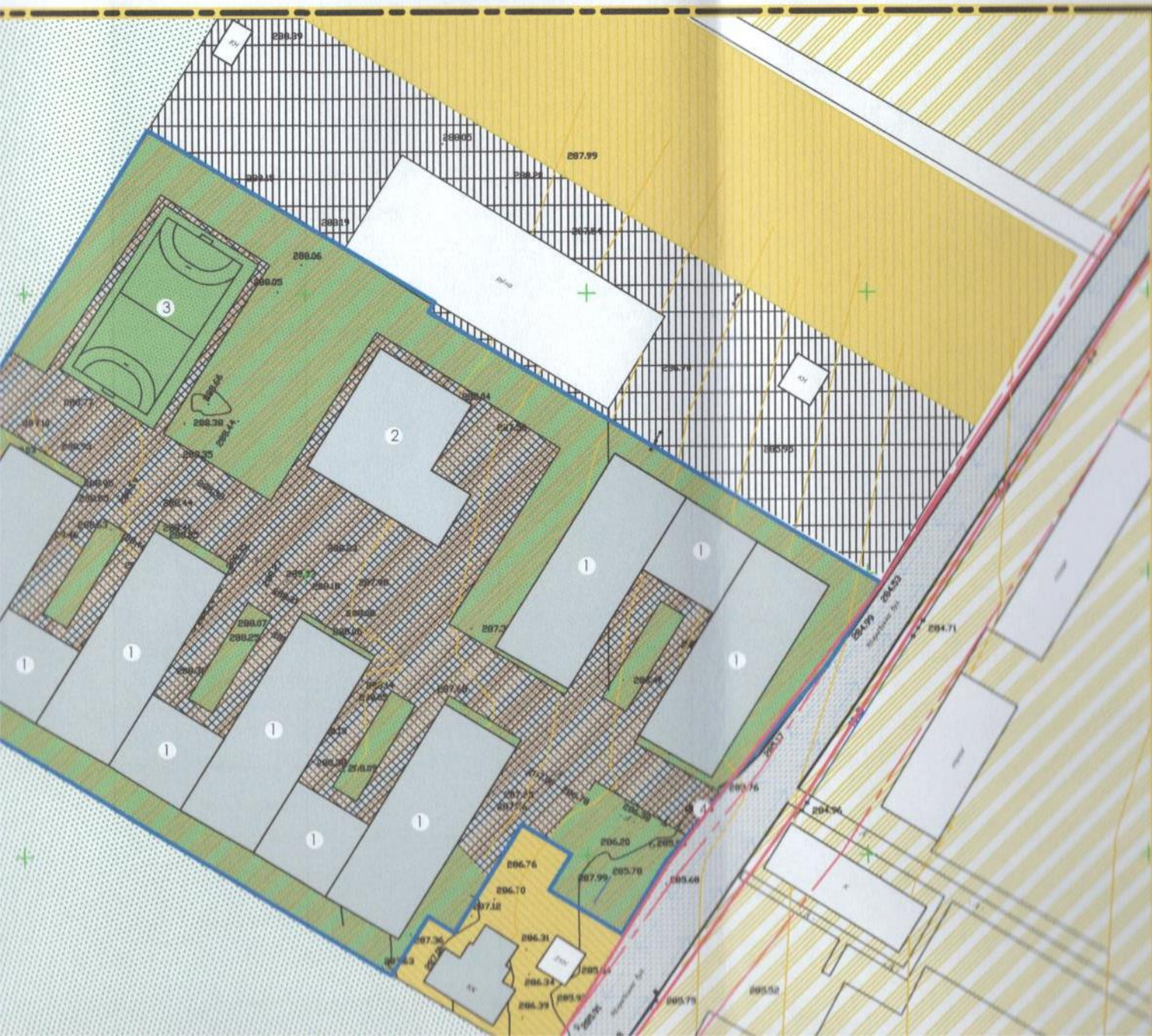
Територіальне	Зміст розділів завдання
необхідно містобудівної	-уточнення планувальної структури і функціонального призначення території, параметрів забудови; визначення всіх планувальних обмежень використання території відповідно до містобудівних та санітарних вимог, призначення земельної ділянки, можливість розміщення будівель житлового фонду. Розробити містобудівні заходи щодо поліпшення та збереження стану навколишнього середовища. Очисні споруди біологічної очистки розробити згідно: ДБН В.2.5-75:2013 пункт 10.
Не висуваються	Не висуваються
та	1.Схема розташування території у планувальній структурі населеного пункту. 2.План існуючого використання території (опорний план) М 1:1000 3. Проекний план (основне креслення) суміщений із планом червоних ліній, схемою організації руху транспорту і пішоходів М 1:1000 4.Схема інженерної підготовки території та вертикального планування М 1:1000 5.Схема інженерних мереж і споруд. М 1:1000
та	Не висуваються
та	Не висуваються
документів	Визначається відповідно до Закону України "Про авторське право і суміжні права"
документів	Визначається з урахуванням вимог постанови Кабінету Міністрів України від 9 червня 2021 р. № 632 "Про визначення формату електронних документів комплексного плану просторового розвитку території територіальної громади, генерального плану населеного пункту, детального плану території"
визначення	Землевпорядна частина розробляється відповідно до Закону України "Про землеустрій", Постанови КМУ від 01.09.2021 № 926, пункту 7.23 та примітки 2 таблиці 7.1 даного ДБН

17	Додаткові вимоги:	На всіх кресленнях детального плану території зобразити частину території, прилеглої до тієї що планується, завширшки не менше 50м з існуючою та проектною забудовою.
<p><b>Примітка 1.</b> Єдине завдання на розроблення планувальних рішень детальних планів у складі генерального плану населеного пункту розробляється з урахуванням додатків Б та В.</p> <p><b>Примітка 2.</b> Зміст завдання на оновлення детального плану території та об'єм робіт має відповідати Постанові Кабінету Міністрів України від 01 вересня 2021 р. № 926 "Про затвердження Порядку розроблення, оновлення, внесення змін та затвердження містобудівної документації".</p>		

Головний архітектор проекту



# План суміщений зі схемою організації руху транспорту та пішоходів, креслення поперечних профілів вулиць М1:1000



## Умовні позначення

### Межі території

- Існуюча межа території опрацювання
- Проектні межі території, щодо якої здійснюється проєктування
- Функціональне призначення території

- територія житлової садибної забудови
- територія багатоквартирної забудови

- ### Покриття поверхні
- замощення
  - озеленення (газони)
  - асфальт

- ### Будівлі та споруди
- житлова будівля
  - будівля, споруда

- ### Вулично-дорожня мережа та транспортна схема
- Червоні лінії вулиць
  - Місця поперечних профілів
  - напрям руху автомобільного транспорту

- ### Планувальні обмеження
- Охоронна зона повітряних ліній електричного транспорту

### Техніко-економічні показники:

№	Найменування	Площа, м <sup>2</sup>	Відсоток озеленення, %	Трибути, шт/га
1	Територія з інтенсивною забудовою	18	0,000	0,000
2	Територія ділянки	18	1,071	1,071

ФО-П Лунгуляк Д.І.

с/р  
казема вийде  
02.05 або 03.05

ЗАМОВНИК: ВЕЛИКОКУЧУРІВСЬКА СІЛЬСЬКА РАДА

## ДЕТАЛЬНИЙ ПЛАН ТЕРИТОРІЇ

Детальний план території земельної ділянки площею 0,0789 га, кадастровий номер 7324582000:01:001:0049 для будівництва та обслуговування будівель торгівлі, що знаходиться по вул. Яблунівській с. Годилів Чернівецького району, Чернівецької області.

### I. ПОЯСНЮВАЛЬНА ЗАПИСКА

ФО-П

ГОЛОВНИЙ АРХІТЕКТОР ПРОЕКТУ



Чернівці



ПОГОДЖЕНО

Лунгуляк Д.І.

" 20 р.  
М.П.

ЗАТВЕРДЖЕНО

Голова Великокучурівської сільської ради

Василь ТОДЕРЕНЧУК



" 20 р.

Начальник відділу земельних відносин, містобудування та архітектури

Верденюк Г.П.

" " 20 р.  
М.П.

**ЗАВДАННЯ**

розроблення, детального плану території земельної ділянки площею 0,0789 га, кадастровий номер 7324582000:01:001:0049 для будівництва та обслуговування будівель торгівлі, що знаходиться по вул. Яблунівській, с. Годилів Чернівецького району, Чернівецької області.

№ з/п	Розділи завдання	Зміст розділів завдання
1	Вид містобудівної документації	Детальний план території, земельної ділянки площею 0,0789 га, кадастровий номер 7324582000:01:001:0049 для будівництва та обслуговування будівель торгівлі, що знаходиться по вул. Яблунівській с. Годилів Чернівецького району, Чернівецької області.
2	Підстава для проектування	Рішення №69-36/2024 від 22 березня 2024 року Великокучурівської сільської ради.
3	Замовник розроблення містобудівної документації	Великокучурівська сільська рада
4	Строк розроблення, внесення змін до містобудівної документації, а також роки реалізації короткострокового, середньострокового періодів та довгострокової перспективи з урахуванням тривалості всіх погоджувальних процедур	Строк розроблення містобудівної документації визначається календарним планом. Тривалість погоджувальних процедур визначається відповідно до діючого законодавства. Роки реалізації: - короткострокового періоду – до 5-ти років; - середньострокового періоду – 6-10 років; - довгострокової перспективи – понад 10 років



№ з/п	Розділи завдання	Зміст розділів завдання
5	Назва території та площа (га) розроблення містобудівної документації	земельної ділянки площею 0,0789 га, кадастровий номер 7324582000:01:001:0049 для будівництва та обслуговування будівель торгівлі, що знаходиться по вул. Яблунівській с. Годиїв Чернівецького району, Чернівецької області.
6	Перелік наявних вихідних даних	<ul style="list-style-type: none"> <li>▪ Топографічна зйомка М1:500;</li> <li>▪ Характеристика земель та інженерних комунікацій;</li> <li>▪ Технічні умови і завдання замовника щодо розміщення даного об'єкту.</li> </ul>
7	Опис меж території розроблення містобудівної документації	Площа: - 0,0789 га.
8	Перелік земельних ділянок, що підлягають формуванню та реєстрації (у разі необхідності)	<p>Замовником визначається перелік земельних ділянок, що підлягають:</p> <p>в) формуванню та реєстрації за результатами планувальних рішень детального плану території, на яких передбачається розміщення:</p> <ul style="list-style-type: none"> <li>- за рахунок державного або місцевого бюджету — об'єктів соціальної інфраструктури (освітні, охорони здоров'я, культури, житлово-комунального господарства); об'єктів, передбачених Генеральною схемою планування території України та схемою планування області; об'єктів, для розташування яких відповідно до закону може здійснюватися примусове відчуження земельних ділянок з мотивів суспільної необхідності (якщо розташування таких об'єктів передбачено комплексним планом);</li> <li>- інших об'єктів, визначених замовником.</li> </ul> <p>г) реєстрації, право власності на які посвідчено до 2004 року та відомості про які не внесені до Державного земельного кадастру</p>

	Розділи завдання	Зміст розділів завдання
9	Перелік проектних рішень, які, необхідно передбачити під час розроблення містобудівної документації	- уточнення планувальної структури і функціонального призначення території, параметрів забудови; визначення всіх планувальних обмежень використання території відповідно до містобудівних та санітарних вимог, призначення земельної ділянки, можливість розміщення будівель житлового фонду. Розробити містобудівні заходи щодо поліпшення та збереження стану навколишнього середовища. Очисні споруди біологічної очистки розробити згідно: ДБН В.2.5-75:2013 пункт 10.
10	Перелік індикаторів розвитку	Не висуваються
11	Графічні матеріали	1. Схема розташування території у планувальній структурі населеного пункту. 2. План існуючого використання території (опорний план) М 1:1000 3. Проектний план (основне креслення) суміщений із планом червоних ліній, схемою організації руху транспорту і пішоходів М 1:1000 4. Схема інженерної підготовки території та вертикального планування М 1:1000 5. Схема інженерних мереж і споруд. М 1:1000
12	Перелік додаткових текстових та графічних матеріалів або додаткові вимоги до змісту текстових чи графічних матеріалів, передбачені замовником	Не висуваються
13	Перелік додаткових текстових та графічних матеріалів або додаткові вимоги до змісту текстових чи графічних матеріалів, передбачені замовником	Не висуваються
14	Правовий режим здійснення майнових прав на містобудівну документацію після передачі її замовнику	Визначається відповідно до Закону України "Про авторське право і суміжні права"
15	Формат електронних документів містобудівної документації	Визначається з урахуванням вимог постанови Кабінету Міністрів України від 9 червня 2021 р. № 632 "Про визначення формату електронних документів комплексного плану просторового розвитку території територіальної громади, генерального плану населеного пункту, детального плану території"
16	Землеустрій та землекористування	Землевпорядна частина розробляється відповідно до Закону України "Про землеустрій", Постанови КМУ від 01.09.2021 № 926, пункту 7.23 та примітки 2 таблиці 7.1 даного ДБН

17	Додаткові вимоги:	На всіх кресленнях детального плану території зобразити частину території, прилеглої до тієї що планується, завширшки не менше 50м з існуючою та проектною забудовою.
----	-------------------	---

**Примітка 1.** Єдине завдання на розроблення планувальних рішень детальних планів у складі генерального плану населеного пункту розробляється з урахуванням додатків Б та В.

**Примітка 2.** Зміст завдання на оновлення детального плану території та об'єм робіт має відповідати Постанові Кабінету Міністрів України від 01 вересня 2021 р. № 926 "Про затвердження Порядку розроблення, оновлення, внесення змін та затвердження містобудівної документації".

Головний архітектор проекту



*С.Ю. Лепеш*  
(Підпис, ім'я, прізвище)

# Проектний план суміщений зі схемою організації руху тр М 1:1000



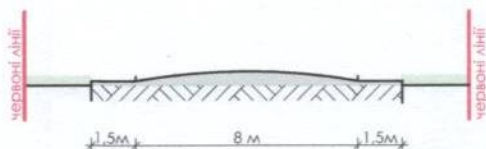
## Експлікація:

Позн.	Найменування	Примітка
1	Громадська будівля	Проект.
2	Криниця	Проект.
3	Мала очисна споруда	Проект.

## Техніко-економічні показники:

№	Найменування	Один. виміру	Значення показників	
			Існ. стан	Проект. стан
<b>Територія</b>				
1	Територія в межах території опрацювання	га	2,6858	2,6858
2	<b>Територія ділянки</b>	га	0,0789	0,0789
2.1	Площа забудови	м <sup>2</sup>	-	130,00
2.2	Площа заощення	м <sup>2</sup>	-	200,00
2.3	Площа озеленення	м <sup>2</sup>	-	459,00

## Поперечний профіль вулиці 1-1



**ФО-П Пентелюк В.В.**

**ЗАМОВНИК:** ВЕЛИКОКУЧУРІВСЬКА СІЛЬСЬКА РАДА

**ДЕТАЛЬНИЙ ПЛАН ТЕРИТОРІЇ**

**Детальний план території для будівництва і обслуговування житлового будинку, господарських будівель та споруд (присадибна ділянка) на земельну ділянку з кадастровим номером 7324582000:02:001:0242, площею 0,6664 га, що знаходиться на території Великокучурівської сільської ради за межами с. Великий Кучурів, Чернівецького району Чернівецької області**

**I. ПОЯСНЮВАЛЬНА ЗАПИСКА**

**ФО-П**

Пентелюк В.В.

**ГОЛОВНИЙ АРХІТЕКТОР ПРОЕКТУ**

Котелко М.М.



**Чернівці, 2024**

ПОГОДЖЕНО

ЗАТВЕРДЖЕНО

Пентелюк В.В.

Голова Великокучурівської сільської ради

(Вадим Пентелюк)

(підпис)

20 р.

М.П.



20 р.

М.П.

ПОГОДЖЕНО

(Георгій Верденюк)

20 р.

М.П.

#### ЗАВДАННЯ

на розроблення детального плану території житлової забудови на земельну ділянку з кадастровим номером 7324582000:02:001:0242, площею 0,6664 га, для подальшої зміни цільового призначення із земель «для ведення особистого селянського господарства» на землі «для будівництва та обслуговування житлового будинку, господарських будівель і споруд» яка знаходиться на території Великокучурівської сільської ради за межами с. Великий Кучурів, Чернівецького району, Чернівецької області

№	Розділи завдання	Зміст розділів завдання
1	Вид містобудівної документації	Детальний план території, житлової забудови на земельну ділянку з кадастровим номером 7324582000:02:001:0242, площею 0,6664 га, для подальшої зміни цільового призначення із земель «для ведення особистого селянського господарства» на землі «для будівництва та обслуговування житлового будинку, господарських будівель і споруд» яка знаходиться на території Великокучурівської сільської ради за межами с. Великий Кучурів, Чернівецького району, Чернівецької області.
2	Підстава для проектування	Рішення № 69-36/2024 від 22 березня 2024 року Великокучурівської сільської ради
3	Замовник розроблення містобудівної документації	Великокучурівська сільська рада

4	Строк розроблення, внесення змін до містобудівної документації, а також роки реалізації короткострокового, середньострокового періодів та довгострокової перспективи з урахуванням тривалості всіх погоджувальних процедур	<p>Строк розроблення містобудівної документації визначається календарним планом.</p> <p>Тривалість погоджувальних процедур визначається відповідно до діючого законодавства.</p> <p>Роки реалізації:</p> <ul style="list-style-type: none"> <li>- короткострокового періоду – до 5-ти років;</li> <li>- середньострокового періоду – 6-10 років;</li> <li>- довгострокової перспективи – понад 10 років.</li> </ul>
5	Назва території та площа (га) розроблення містобудівної документації	Для будівництва та обслуговування житлового будинку, господарських будівель і споруд, площа: 0,6664 га, кадастровий номер 7324582000:02:001:0242
6	Перелік наявних вихідних даних	<ul style="list-style-type: none"> <li>▪ Топографічна зйомка М1:500;</li> <li>▪ Характеристика земель та інженерних комунікацій;</li> </ul> <p>Технічні умови і завдання замовника щодо розміщення даного об'єкту.</p>
7	Опис меж території розроблення містобудівної документації	Площа – 0,6664 га, межусь з червоними лініями вулиць, сільськогосподарськими землями та житловою забудовою.
8	Перелік земельних ділянок, що підлягають формуванню та реєстрації (у разі необхідності)	<p>Замовником визначається перелік земельних ділянок, що підлягають:</p> <p>в) формуванню та реєстрації за результатами планувальних рішень детального плану території, на яких передбачається розміщення:</p> <ul style="list-style-type: none"> <li>- за рахунок державного або місцевого бюджету — об'єктів соціальної інфраструктури (освіти, охорони здоров'я, культури, житлово-комунального господарства); об'єктів, передбачених Генеральною схемою планування території України та схемою планування області;</li> <li>об'єктів, для розташування яких відповідно до закону може здійснюватися примусове відчуження земельних ділянок з мотивів суспільної необхідності (якщо розташування таких об'єктів передбачено комплексним планом);</li> <li>- інших об'єктів, визначених замовником.</li> </ul> <p>г) реєстрації, право власності на які посвідчено до 2004 року та відомості про які не внесені до Державного земельного кадастру</p>
9	Перелік проектних рішень, які, необхідно передбачити під час розроблення містобудівної документації	<ul style="list-style-type: none"> <li>- уточнення планувальної структури і функціонального призначення ділянки;</li> <li>- визначення всіх планувальних обмежень використання території згідно з державними будівельними нормами та санітарно-гігієнічними нормами;</li> <li>- визначення містобудівних умов та обмежень;</li> </ul>

		- зміна цільового призначення ділянки
1	Перелік індикаторів розвитку	Не висуваються
2	Графічні матеріали	1. Схема розташування території у планувальній структурі населеного пункту. 2. План існуючого використання території (опорний план) М 1:1000 3. Проекний план (основне креслення) суміщений із планом червоних ліній, схемою організації руху транспорту і пішоходів М 1:1000 4. Схема інженерної підготовки території та вертикального планування М 1:1000 5. Схема інженерних мереж і споруд. М 1:1000
3	Перелік додаткових текстових та графічних матеріалів або додаткові вимоги до змісту текстових чи графічних матеріалів, передбачені замовником	Не висуваються
4	Перелік додаткових текстових та графічних матеріалів або додаткові вимоги до змісту текстових чи графічних матеріалів, передбачені замовником	Не висуваються
5	Правовий режим здійснення майнових прав на містобудівну документацію після передачі її замовнику	Визначається відповідно до Закону України "Про авторське право і суміжні права"
6	Формат електронних документів містобудівної документації	Визначається з урахуванням вимог постанови Кабінету Міністрів України від 9 червня 2021 р. № 632 "Про визначення формату електронних документів комплексного плану просторового розвитку території територіальної громади, генерального плану населеного пункту, детального плану території"
7	Землеустрій та землекористування	Землевопорядна частина розробляється відповідно до Закону України "Про землеустрій", Постанови КМУ від 01.09.2021 № 926, пункту 7.23 та примітки 2 таблиці 7.1 даного ДБН
8	Додаткові вимоги:	На всіх кресленнях детального плану території зобразити частину території, прилеглої до тієї що планується, завширшки не менше 50м з існуючою та проектною забудовою.

Головний архітектор проекту

Котелко М.М.  
(Підпис, ім'я, прізвище)

Інженер-землевопорядник

Дубленич А.М.  
(Підпис, ім'я, прізвище)

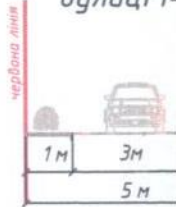




Проектний план суміщений зі схемою с  
пішоходів, креслення поперечни



Поперечний п  
вулиці 1-



Експлікація:

Позн.	Найменування
КЖ	Кам'яна житлова будівля
КН	Кам'яна нежитлова будівля
К	Колодязь
1	Громадська будівля
2	ЛОС
3	Шахтний колодязь
4	Паркомісія
5	Заїзд
6	Баки для сортування сміття

Техніко-економічні показ

№п/п	Найменування	Одиниця виміру	Значення	
			існуючий стан	
<b>Територія</b>				
1	Територія в межах території опрацювання	га	3,50	
2	Територія ділянки	га	0,6664	
2.1	Площа забудови	м <sup>2</sup>	0	
2.2	Площа заощення	м <sup>2</sup>	0	
2.3	Площа озеленення	м <sup>2</sup>	0	

						Детальний план і спор 732458206 Велик
Змін	К-сть	Арк.	Надк.	Підпис	Дата	
ГАП		Котелко М.М.				Замовник: Ве
Ф-ОП		Пентелюк В.В.				Проекту організації креслення по

ФОП Кохан Іван Миколайович  
Чернівецька область, Кіцманський р-н, с. Суховерхів, вул. Буковинська 18  
тел. 095-044-24-60

Замовник: ВЕЛИКОКУЧУРІВСЬКА СІЛЬСЬКА РАДА

## ДЕТАЛЬНИЙ ПЛАН ТЕРИТОРІЇ

кварталу житлової та громадської забудови на земельній ділянці для ведення товарного сільськогосподарського виробництва з метою можливості зміни цільового призначення власної земельної ділянки для "будівництва та обслуговування житлового будинку, господарських будівель та споруд"

Адреса:

по вул. Кохановського за межами села Великий Кучурів  
Чернівецького району Чернівецької області

ФОП



Кохан І.М.

ГАП



Вінтонів М.В.

Чернівці 2024р.

ПОГОДЖЕНО

ЗАТВЕРДЖЕНО



### Завдання

#### на розроблення детального плану території

кварталу житлової та громадської забудови на земельній ділянці для ведення товарного сільськогосподарського виробництва з метою можливості зміни цільового призначення власної земельної ділянки для "будівництва та обслуговування житлового будинку, господарських будівель та споруд" по вул. Кохановського за межами села Великий Кучурів Чернівецького району Чернівецької області (повна назва містобудівної документації)

№ п/п	Складова завдання	Зміст
1.	Вид містобудівної документації	Детальний план території
2.	Підстава для проєктування	Рішення №90-29/2023 про розробку детального плану території житлової та громадської забудови
3.	Замовник розроблення містобудівної документації	Виконавчий комітет Великокучурівської сільської ради
4.	Строк розроблення містобудівної документації	Згідно з календарним планом договору на проєктні роботи. Терміни розробки корегуються в залежності від представлення замовником вихідних даних. Роки реалізації: до 5-ти років
5.	Назва території та площа (за) розроблення містобудівної документації	по вул. Кохановського за межами села Великий Кучурів. Площа ділянка на яку розробляється ДПТ - 0,67 га
6.	Перелік наявних вихідних даних	- Оновлена топографічна зйомка М 1:500; - Завдання замовника щодо розміщення даного об'єкту; - Рішення Великокучурівської сільської ради про надання дозволу на розробку ДПТ
7.	Опис меж території розроблення містобудівної документації	Згідно документам на земельну ділянку
8.	Перелік земельних ділянок, що підлягають формуванню та реєстрації (у разі необхідності)	Відсутні

2024-ДПТ

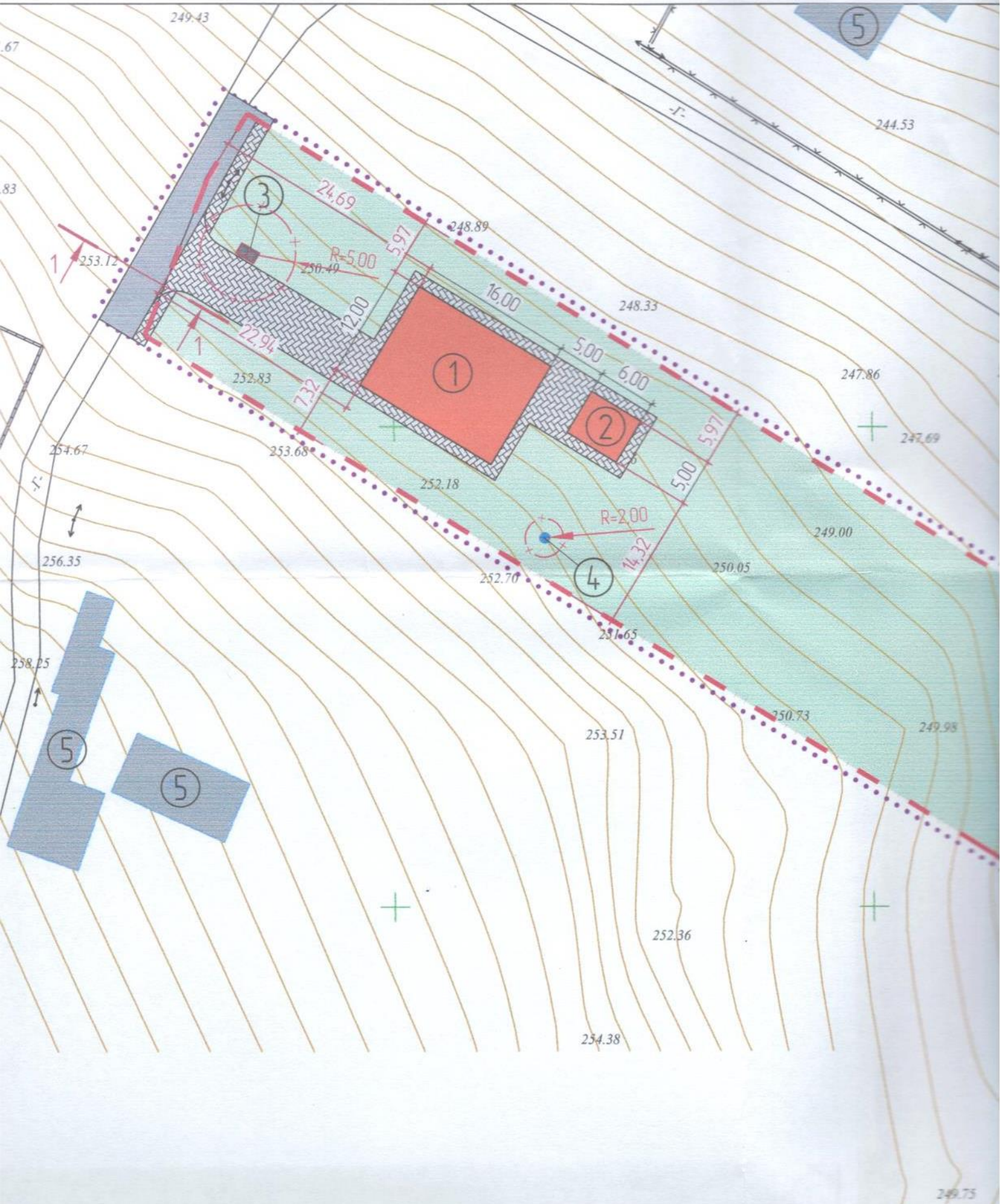
Арк.

Зм.	Кільк.	Зак.	№	Підпис	Дата

Зам. інв. №

Підпис і дата

інв. №



### Експлікація будівель і споруд

№	Найменування	Примітка
1	Індивідуальний житловий будинок	проект. 248.37

ФОП Кохан Іван Миколайович  
Чернівецька область, Кіцманський р-н, с. Суховерхів, вул. Буковинська 18  
тел. 095-044-24-60

Замовник: ВЕЛИКОКУЧУРІВСЬКА СІЛЬСЬКА РАДА

## ДЕТАЛЬНИЙ ПЛАН ТЕРИТОРІЇ

кварталу житлової та громадської забудови на земельній ділянці для ведення товарного сільськогосподарського виробництва з метою можливості зміни цільового призначення власної земельної ділянки для "будівництва та обслуговування житлового будинку, господарських будівель та споруд"

Адреса:

по вул. Горіховій за межами села Великий Кучурів  
Чернівецького району Чернівецької області



Кохан І.М.

Вінтонів М.В.

Чернівці 2024р.

ПОГОДЖЕНО

ЗАТВЕРДЖЕНО

ФОП Кохан М.  
(Керівник організації виконавчої  
селищної, міської, районної)



Сільський голова  
(Керівник виконавчого органу сільської,



Василь Тадеренчук)  
(підпис)

2024 р.  
М.П.

ПОГОДЖЕНО

Начальник відділу земельних відносин  
архітектури та містобудування  
Великокучурівської сільської ради  
(Керівник уповноваженого органу з питань  
містобудування та архітектури)



(П.Верденюк)  
(підпис)

2024 р.

М.П.

**Завдання**

**на розроблення детального плану території**

кварталу житлової та громадської забудови на земельній ділянці для ведення товарного сільськогосподарського виробництва з метою можливості зміни цільового призначення власної земельної ділянки для "будівництва та обслуговування житлового будинку, господарських будівель та споруд" по вул. Горіховій за межами села Великий Кучурів Чернівецького району Чернівецької області (повна назва містобудівної документації)

№ п/п	Складова завдання	Зміст
1.	Вид містобудівної документації	Детальний план території
2.	Підстава для проєктування	Рішення №69-36/2024 про розробку детального плану території житлової та громадської забудови
3.	Замовник розроблення містобудівної документації	Виконавчий комітет Великокучурівської сільської ради
4.	Строк розроблення містобудівної документації	Згідно з календарним планом договору на проєктні роботи. Терміни розробки корегуються в залежності від представлення замовником вихідних даних. Роки реалізації: до 5-ти років
5.	Назва території та площа (за) розроблення містобудівної документації	по вул. Горіховій за межами села Великий Кучурів. Площа ділянки на яку розробляється ДПТ - 0,354 га
6.	Перелік наявних вихідних даних	- Оновлена топографічна зйомка М 1:500; - Завдання замовника щодо розміщення даного об'єкту; - Рішення Великокучурівської сільської ради про надання дозволу на розробку ДПТ
7.	Опис меж території розроблення містобудівної документації	Згідно документам на земельну ділянку
8.	Перелік земельних ділянок, що підлягають формуванню та реєстрації (у разі необхідності)	Відсутні

Зак. №

Підпис і дата

Інд. №

2024-ДПТ

Арк.

Зм. Кільк. Зак. № Підпис Дата

9.	Перелік проєктних рішень, які необхідно передбачити під час розроблення містобудівної документації	Забезпечити функціональне зонування території з установленням червоних ліній вулиць, проїздів, встановлення планувальних обмежень; Розміщення проєктованої забудови згідно з ДБН Б.2.2-12:2019 «Планування і забудова територій» та ДСП 173-96 «Санітарні правила планування та забудови населених пунктів», ДБН Б.1.1-14:2021 «Склад та зміст містобудівної документації на місцевому рівні»; Вирішення питань транспортного обслуговування та інженерного обладнання; Розроблення заходів щодо охорони і поліпшення стану навколишнього середовища.
10.	Перелік індикаторів розвитку	Відсутні
11.	Графічні матеріали	1. Схема розташування земельної ділянки у планувальній структурі вул. Горіховій за межами села Великий Кучурів 2. Схема сучасного використання території та схема існуючих обмежень у використанні земель М1:500 3. Проєктний план та схема проєктних обмежень у використанні земель М1:500 4. Схема транспортної мобільності та інфраструктури М1:500 Креслення поперечного профілю вулиці 1-1 М1:100 5. Схема інженерного забезпечення території М1:500 6. Схема інженерної підготовки, благоустрою території та вертикального планування М1:500
12.	Перелік додаткових текстових та графічних матеріалів або додаткові вимоги до змісту текстових чи графічних матеріалів, передбачені замовником	Відсутні
13.	Правовий режим здійснення майнових прав на містобудівну документацію після передачі її замовнику	Відповідно до Закону України «Про авторське право і суміжні права»
14.	Формат електронних документів містобудівної документації	Узгоджується із замовником
15.	Землеустрій та землекористування	Землепорядна частина розробляється окремим договором, згідно Закону України «Про землеустрій»
16.	Додаткові вимоги:	Відсутні

Головний архітектор проєкту

Інженер-землепорядник



(Підпис, прізвище та ініціали)

(Підпис, прізвище та ініціали)

Зам. інб. №

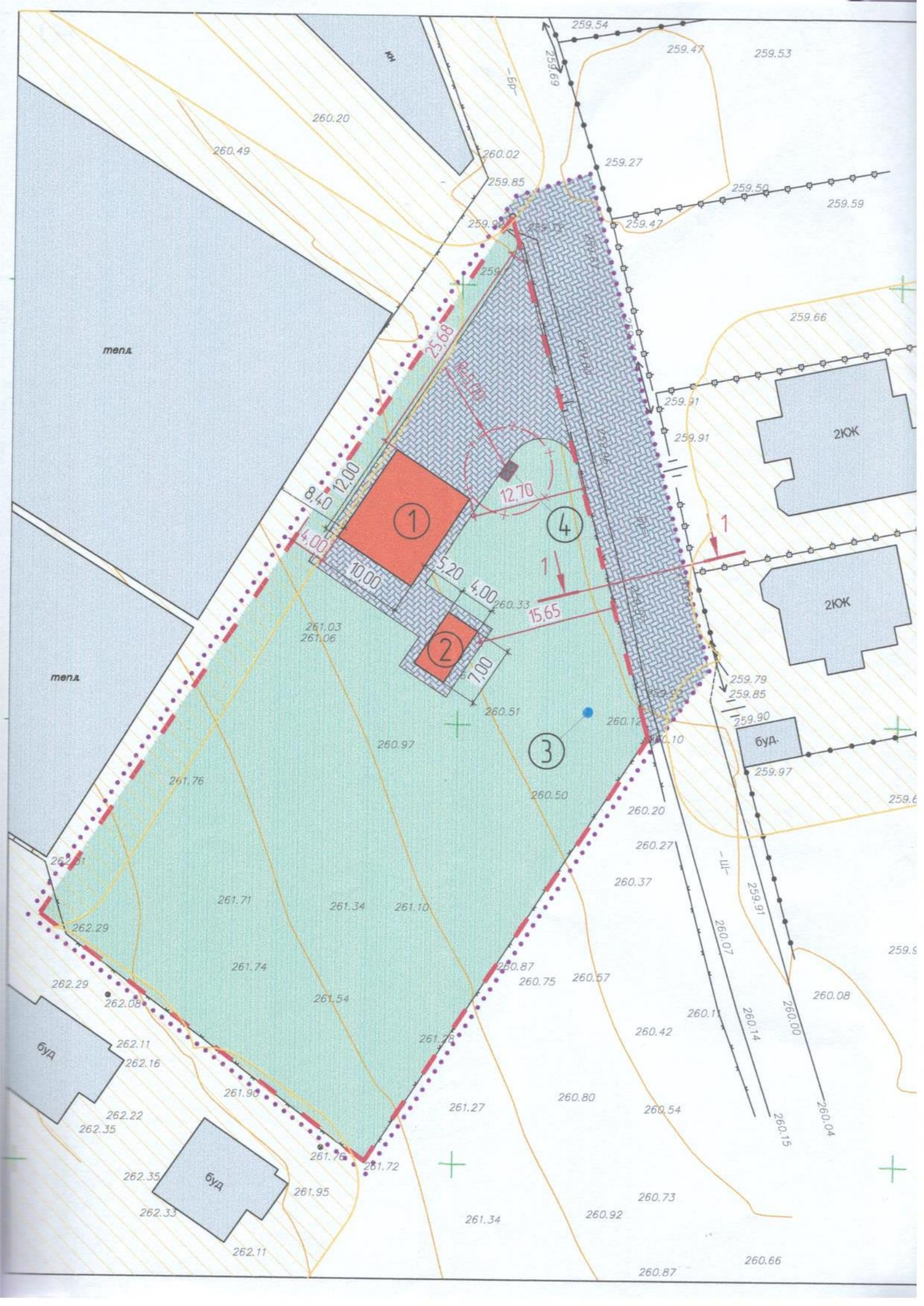
Підпис і дата

інб. №

Зм.	Кільк.	Зак.	№	Підпис	Дата

2024-ДПТ

Арк.





ФОП Кохан Іван Миколайович  
Чернівецька область, Кіцманський р-н, с. Суховерхів, вул. Буковинська 18  
тел. 095-044-24-60

Замовник: ВЕЛИКОКУЧУРІВСЬКА СІЛЬСЬКА РАДА

## ДЕТАЛЬНИЙ ПЛАН ТЕРИТОРІЇ

кварталу житлової та громадської забудови на земельній ділянці для ведення товарного сільськогосподарського виробництва з метою можливості зміни цільового призначення власної земельної ділянки для "розміщення та експлуатації, основних підсобних та допоміжних будівель та споруд підприємств машинобудівної та іншої промисловості"

Адреса:

по вул. Головні за межами села Великий Кучурів  
Чернівецького району Чернівецької області

ФОП



Кохан І.М.

ГАП



Вінтонів М.В.

Чернівці 2024р.

ПОГОДЖЕНО

ЗАТВЕРДЖЕНО

ФОП Кохан І.М.  
(Керівник організації-виконавця)  
селищної, міської ради

Сільський голова  
(Керівник виконавчого органу сільської,



(Василь Гадеренчук)  
(підпис)

2024 р.  
М.П.

ПОГОДЖЕНО

Начальник відділу земельних відносин  
архітектури та містобудування  
Великокучурівської сільської ради  
(Керівник уповноваженого органу з питань  
містобудування та архітектури)



(Г.П.Верденюк)  
(підпис)

2024 р.  
М.П.

**Завдання**

**на розроблення детального плану території**

кварталу житлової та громадської забудови на земельній ділянці для ведення товарного сільськогосподарського виробництва з метою можливості зміни цільового призначення власної земельної ділянки для "розміщення та експлуатації основних, підсобних і допоміжних будівель та споруд підприємств машинобудівної та іншої промисловості", по вул. Головні за межами села Великий Кучурів Чернівецького району Чернівецької області (повна назва містобудівної документації)

№ п/п	Складові завдання	Зміст
1.	Вид містобудівної документації	Детальний план території
2.	Підстава для проектування	Рішення №114-37/2024 про розробку детального плану території житлової та громадської забудови
3.	Замовник розроблення містобудівної документації	Виконавчий комітет Великокучурівської сільської ради
4.	Строк розроблення містобудівної документації	Згідно з календарним планом договору на проектні роботи. Терміни розробки корегуються в залежності від представлення замовником вихідних даних. Роки реалізації: до 5-ти років
5.	Назва території та площа (за) розроблення містобудівної документації	по вул. Головні за межами села Великий Кучурів. Площа ділянки на яку розробляється ДПТ - 0,5401 га
6.	Перелік наявних вихідних даних	- Оновлена топографічна зйомка М 1:500; - Завдання замовника щодо розміщення даного об'єкту; - Рішення Великокучурівської сільської ради про надання дозволу на розробку ДПТ
7.	Опис меж території розроблення містобудівної документації	Згідно документам на земельну ділянку
8.	Перелік земельних ділянок, що підлягають формуванню та реєстрації (у разі необхідності)	Відсутні

2024-ДПТ

Арк.

Зм.	Кільк.	Зак.	№	Підпис	Дата

9.	Перелік проєктних рішень, які необхідно передбачити під час розроблення містобудівної документації	Забезпечити функціональне зонування території з установленням червоних ліній вулиць, проїздів, встановлення планувальних обмежень; Розміщення проєктованої забудови згідно з ДБН Б.2.2-12:2019 «Планування і забудова території» та ДСП 173-96 «Санітарні правила планування та забудови населених пунктів», ДБН Б.1.1-14:2021 «Склад та зміст містобудівної документації на місцевому рівні»; Вирішення питань транспортного обслуговування та інженерного обладнання; Розроблення заходів щодо охорони і поліпшення стану навколишнього середовища.
10.	Перелік індикаторів розвитку	Відсутні
11.	Графічні матеріали	1. Схема розташування земельної ділянки у планувальній структурі по вул. Головній за межами села Великий Кучурів 2. Схема сучасного використання території та схема існуючих обмежень у використанні земель М1:500 3. Проєктний план та схема проєктних обмежень у використанні земель М1:500 4. Схема транспортної мобільності та інфраструктури М1:500 Креслення поперечного профілю вулиці 1-1 М1:100 5. Схема інженерного забезпечення території М1:500 6. Схема інженерної підготовки, благоустрою території та вертикального планування М1:500
12.	Перелік додаткових текстових та графічних матеріалів або додаткові вимоги до змісту текстових чи графічних матеріалів, передбачені замовником	Відсутні
13.	Правовий режим здійснення майнових прав на містобудівну документацію після передачі її замовнику	Відповідно до Закону України «Про авторське право і суміжні права»
14.	Формат електронних документів містобудівної документації	Узгоджується із замовником
15.	Землеустрій та землекористування	Землепорядна частина розробляється окремим договором, згідно Закону України «Про землеустрій»
16.	Додаткові вимоги:	Відсутні

Головний архітектор проєкту

Інженер-землепорядник

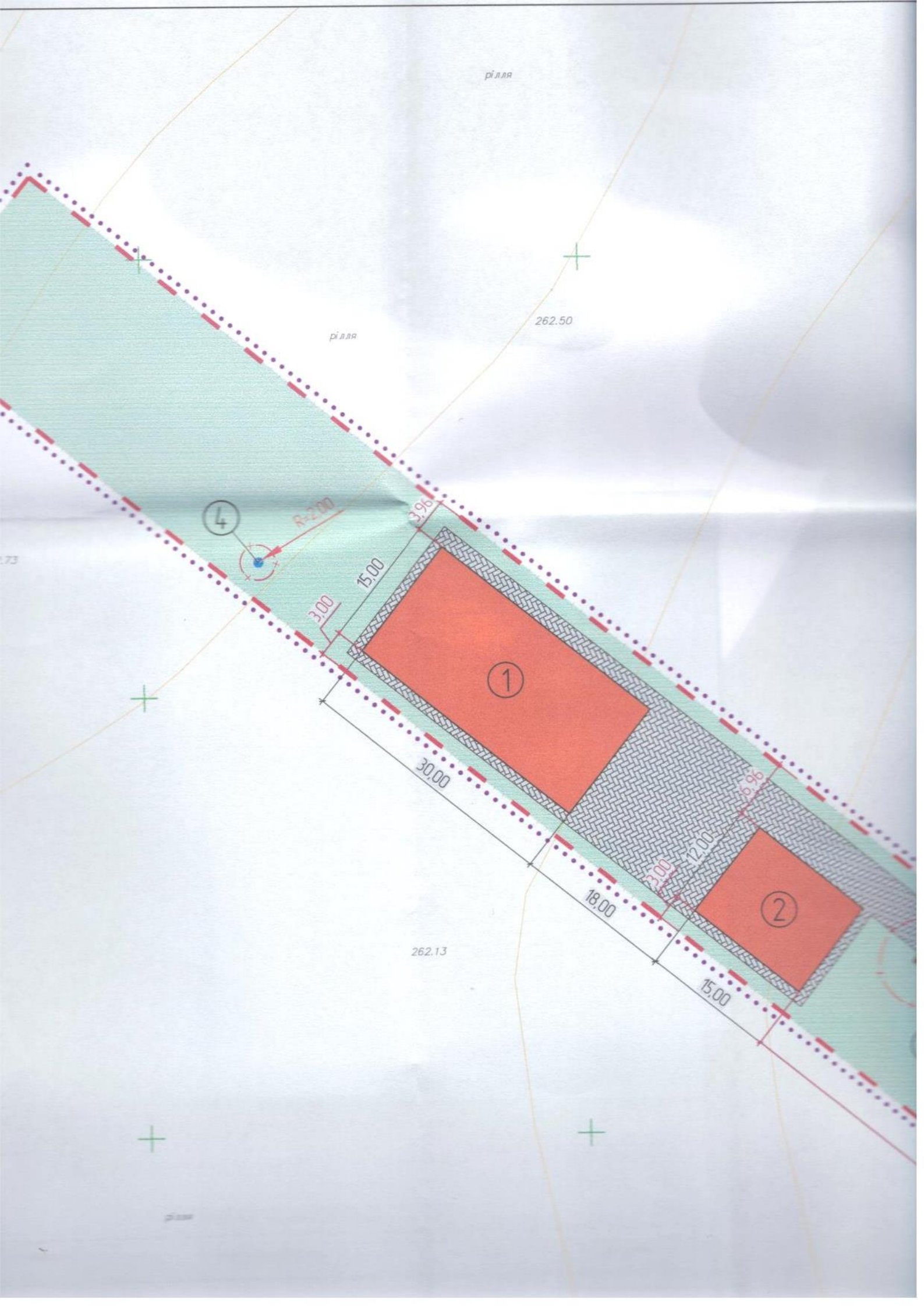


М. Вінчук  
(Підпис, прізвище та ініціали)



Стратійчук О.Г.  
(Підпис, прізвище та ініціали)

Зм.	Кільк.	Зак.	№	Підпис	Дата



ФОП Кохан Іван Миколайович  
Чернівецька область, Кіцманський р-н, с. Суховерхів, вул. Буковинська 18  
тел. 095-044-24-60

Замовник: ВЕЛИКОКУЧУРІВСЬКА СІЛЬСЬКА РАДА

## ДЕТАЛЬНИЙ ПЛАН ТЕРИТОРІЇ

кварталу житлової та громадської забудови на земельній ділянці для ведення особистого селянського господарства з метою можливості зміни цільового призначення власної земельної ділянки для "будівництва та обслуговування житлового будинку, господарських будівель та споруд"

Адреса:

за межами села Великий Кучурів  
Чернівецького району Чернівецької області



ФОП

Кохан І.М.

ГАП

Вінтонів М.В.

Чернівці 2024р.

ПОГОДЖЕНО



ФОРМАН ІМ  
(Керівник організації-виконавця  
селищної, сільської ради)

" " 2024 р.

ЗАТВЕРДЖЕНО



Сільський голова  
(Керівник виконавчого органу сільської,

(Василь Тодеренчук)  
(підпис)

2024 р.  
М.П.

ПОГОДЖЕНО

Начальник відділу земельних відносин  
архітектури та містобудування  
Великокучурівської сільської ради  
(Керівник уповноваженого органу з питань  
містобудування та архітектури)



(Е.П.Верденюк)  
(підпис)

2024 р.

М.П.

### Завдання

**на розроблення детального плану території**  
кварталу житлової та громадської забудови на земельній ділянці для ведення особистого селянського господарства з метою можливості зміни цільового призначення власної земельної ділянки для "будівництва та обслуговування житлового будинку, господарських будівель та споруд" за межами села Великий Кучурів Чернівецького району Чернівецької області (повна назва містобудівної документації)

№ п/п	Складає завдання	Зміст
1.	Вид містобудівної документації	Детальний план території
2.	Підстава для проєктування	Рішення №114-37/2024 про розробку детального плану території житлової та громадської забудови
3.	Замовник розроблення містобудівної документації	Виконавчий комітет Великокучурівської сільської ради
4.	Строк розроблення містобудівної документації	Згідно з календарним планом договору на проєктні роботи. Терміни розробки корегуються в залежності від представлення замовником вихідних даних. Роки реалізації: до 5-ти років
5.	Назва території та площа (га) розроблення містобудівної документації	за межами села Великий Кучурів. Площа ділянки на яку розробляється ДПТ - 0,0529 га
6.	Перелік наявних вихідних даних	- Оновлена топографічна зйомка М 1:500; - Завдання замовника щодо розміщення даного об'єкту; - Рішення Великокучурівської сільської ради про надання дозволу на розробку ДПТ
7.	Опис меж території розроблення містобудівної документації	Згідно документам на земельну ділянку
8.	Перелік земельних ділянок, що підлягають формуванню та реєстрації (у разі необхідності)	Відсутні

Зам. інв. №

Підпис і дата

інв. №

2024-ДПТ

Арк.

Зм.	Кільк.	Зак.	№	Підпис	Дата

9.	Перелік проєктних рішень, які необхідно передбачити під час розроблення містобудівної документації	Забезпечити функціональне зонування території з установленням червоних ліній вулиць, проїздів, встановлення планувальних обмежень; Розміщення проєктованої забудови згідно з ДБН Б.2.2-12:2019 «Планування і забудова територій» та ДСП 173-96 «Санітарні правила планування та забудови населених пунктів», ДБН Б.1.1-14:2021 «Склад та зміст містобудівної документації на місцевому рівні»; Вирішення питань транспортного обслуговування та інженерного обладнання; Розроблення заходів щодо охорони і поліпшення стану навколишнього середовища.
10.	Перелік індикаторів розвитку	Відсутні
11.	Графічні матеріали	1. Схема розташування земельної ділянки у планувальній за межами села Великий Кучурів 2. Схема сучасного використання території та схема існуючих обмежень у використанні земель М1:500 3. Проєктний план та схема проєктних обмежень у використанні земель М1:500 4. Схема транспортної мобільності та інфраструктури М1:500 Креслення поперечного профілю вулиці 1-1 М1:100 5. Схема інженерного забезпечення території М1:500 6. Схема інженерної підготовки, благоустрою території та вертикального планування М1:500
12.	Перелік додаткових текстових та графічних матеріалів або додаткові вимоги до змісту текстових чи графічних матеріалів, передані замовником	Відсутні
13.	Правовий режим здійснення майнових прав на містобудівну документацію після передачі її замовнику	Відповідно до Закону України «Про авторське право і суміжні права»
14.	Формат електронних документів містобудівної документації	Узгоджується із замовником
15.	Землеустрій та землекористування	Землепорядна частина розробляється окремим договором, згідно Закону України «Про землеустрій»
16.	Додаткові вимоги:	Відсутні

Головний архітектор проєкту

Інженер-землепорядник



(Підпис, прізвище та ініціали)



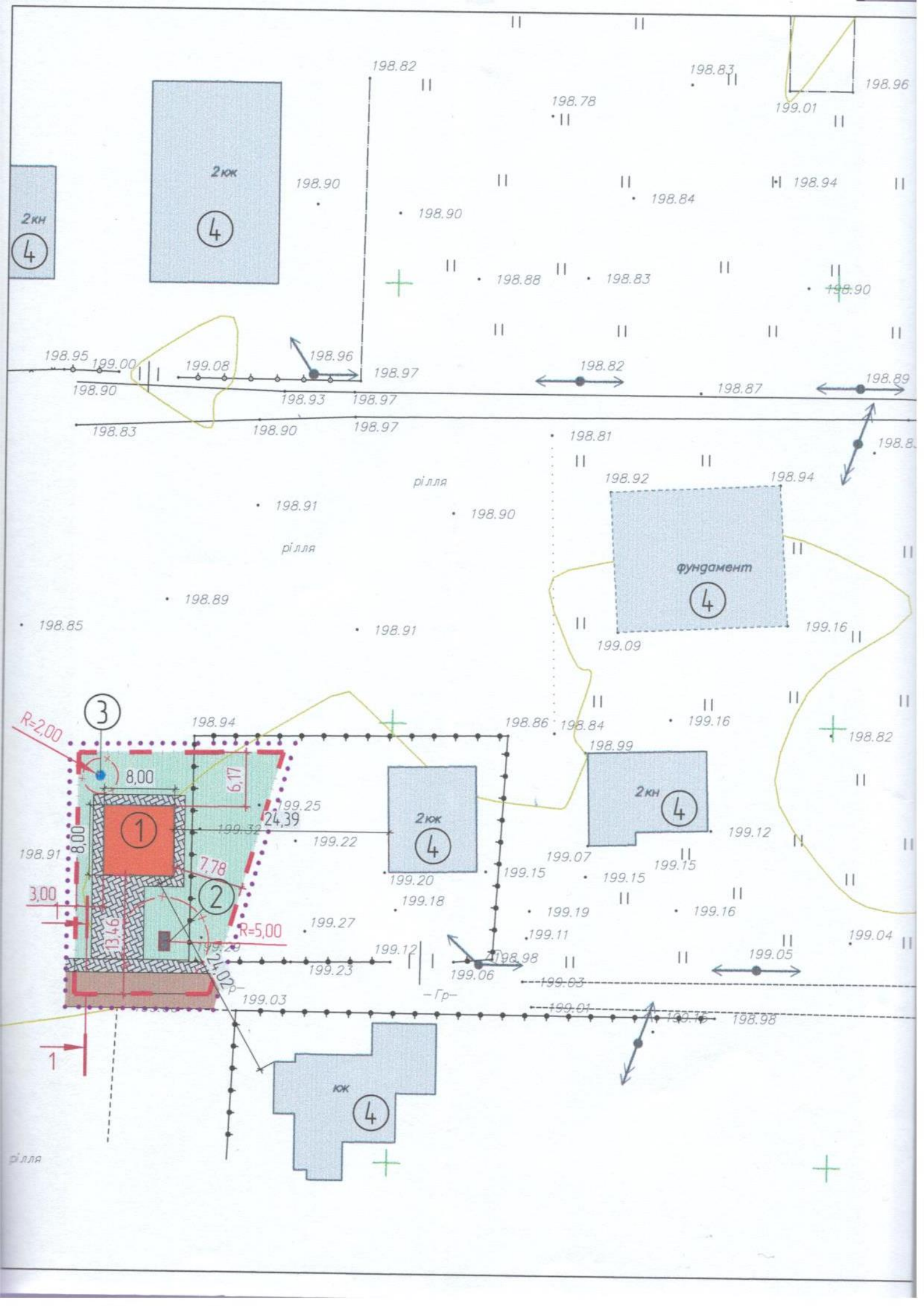
(Підпис, прізвище та ініціали)

Зам. інб. №

Підпис і дата

інб. №

Зм.	Кільк.	Зак.	№	Підпис	Дата	2024-ДПТ	Арк.





ФОП Кохан Іван Миколайович  
Чернівецька область, Кіцманський р-н, с. Суховерхів, вул. Буковинська 18  
тел. 095-044-24-60

Замовник: ВЕЛИКОКУЧУРІВСЬКА СІЛЬСЬКА РАДА

## ДЕТАЛЬНИЙ ПЛАН ТЕРИТОРІЇ

кварталу житлової та громадської забудови на земельній ділянці для ведення товарного сільськогосподарського виробництва з метою можливості зміни цільового призначення власної земельної ділянки для "будівництва та обслуговування житлового будинку, господарських будівель та споруд"

Адреса:

по вул. Волошківій за межами села Великий Кучурів  
Чернівецького району Чернівецької області

ФОП



Кохан І.М.

ГАП



Вінтонів М.В.

Чернівці 2024р.

ПОГОДЖЕНО

ЗАТВЕРДЖЕНО

ФОП Кохан І.М.  
(Керівник організації виконавця)  
селищної, міської або районної ради



Сільський голова  
(Керівник виконавчого органу сільської,  
міської або районної ради)



(Василь Тодеренчук)  
(підпис)

2024 р.  
М.П.

ПОГОДЖЕНО

Начальник відділу земельних відносин  
архітектури та містобудування  
Великокучурівської сільської ради  
(Керівник уповноваженого органу з питань  
містобудування та архітектури)



(Г.П.Верденюк)  
(підпис)

2024 р.

М.П.

### Завдання

#### на розроблення детального плану території

кварталу житлової та громадської забудови на земельній ділянці для ведення товарного сільськогосподарського виробництва з метою можливості зміни цільового призначення власної земельної ділянки для "будівництва та обслуговування житлового будинку, господарських будівель та споруд" по вул. Волошкової за межами села Великий Кучурів Чернівецького району Чернівецької області (повна назва містобудівної документації)

№ п/п	Складова завдання	Зміст
1.	Вид містобудівної документації	Детальний план території
2.	Підстава для проектування	Рішення №114-37/2024 про розробку детального плану території житлової та громадської забудови
3.	Замовник розроблення містобудівної документації	Виконавчий комітет Великокучурівської сільської ради
4.	Строк розроблення містобудівної документації	Згідно з календарним планом договору на проектні роботи. Терміни розробки корегуються в залежності від представлення замовником вихідних даних. Роки реалізації: до 5-ти років
5.	Назва території та площа (га) розроблення містобудівної документації	по вул. Волошкової за межами села Великий Кучурів. Площа ділянки на яку розробляється ДПТ - 0,53 га
6.	Перелік наявних вихідних даних	- Оновлена топографічна зйомка М 1:500; - Завдання замовника щодо розміщення даного об'єкту; - Рішення Великокучурівської сільської ради про надання дозволу на розробку ДПТ
7.	Опис меж території розроблення містобудівної документації	Згідно документам на земельну ділянку
8.	Перелік земельних ділянок, що підлягають формуванню та реєстрації (у разі необхідності)	Відсутні

2024-ДПТ

Арк.

Зам. інв. №

Підпис і дата

інв. №

Зм. Кільк. Зак. № Підпис Дата

9.	Перелік проєктних рішень, які необхідно передбачити під час розроблення містобудівної документації	Забезпечити функціональне зонування території з устанавленням червоних ліній вулиць, проїздів, встановлення планувальних обмежень; Розміщення проєктованої забудови згідно з ДБН Б.2.2-12:2019 «Планування і забудова території» та ДСП 173-96 «Санітарні правила планування та забудови населених пунктів», ДБН Б.1.1-14:2021 «Склад та зміст містобудівної документації на місцевому рівні»; Вирішення питань транспортного обслуговування та інженерного обладнання; Розроблення заходів щодо охорони і поліпшення стану навколишнього середовища.
10.	Перелік індикаторів розвитку	Відсутні
11.	Графічні матеріали	1. Схема розташування земельної ділянки у планувальній структурі по вул. Волошкової за межами села Великий Кучурів 2. Схема сучасного використання території та схема існуючих обмежень у використанні земель М1:500 3. Проєктний план та схема проєктних обмежень у використанні земель М1:500 4. Схема транспортної мобільності та інфраструктури М1:500 Креслення поперечного профілю вулиці 1-1; 2-2 М1:100 5. Схема інженерного забезпечення території М1:500 6. Схема інженерної підготовки, благоустрою території та вертикального планування М1:500
12.	Перелік додаткових текстових та графічних матеріалів або додаткові вимоги до змісту текстових чи графічних матеріалів, передбачені замовником	Відсутні
13.	Правовий режим здійснення майнових прав на містобудівну документацію після передачі її замовнику	Відповідно до Закону України «Про авторське право і суміжні права»
14.	Формат електронних документів містобудівної документації	Узгоджується із замовником
15.	Землеустрій та землекористування	Землепорядна частина розробляється окремим договором, згідно Закону України «Про землеустрій»
16.	Додаткові вимоги:	Відсутні

Головний архітектор проєкту

Інженер-землепорядник



М. Вінчук  
(Підпис, прізвище та ініціали)

С. Старик  
(Підпис, прізвище та ініціали)

Зам. інв. №

Підпис і дата

інв. №

Зм.	Кільк.	Зак.	№	Підпис	Дата



ФОП Кохан Іван Миколайович  
Чернівецька область, Кіцманський р-н, с. Суховерхів, вул. Буковинська 18  
тел. 095-044-24-60

Замовник: ВЕЛИКОКУЧУРІВСЬКА СІЛЬСЬКА РАДА

## ДЕТАЛЬНИЙ ПЛАН ТЕРИТОРІЇ

кварталу житлової та громадської забудови на земельній ділянці для ведення особистого селянського господарства з метою можливості зміни цільового призначення власної земельної ділянки для "будівництва та обслуговування житлового будинку, господарських будівель та споруд"

Адреса:

за межами села Глибочок  
Чернівецького району Чернівецької області

ФОП



Кохан І.М.

ГАП



Вінтонів М.В.

Чернівці 2024р.

ПОГОДЖЕНО

ЗАТВЕРДЖЕНО

ФОП Кохан І.М.  
(Керівник організації «Вектор-Абія»  
селищної територіальної громади



Сільський голова  
(Керівник виконавчого органу сільської,



(Василь Тодеренчук)  
(підпис)

2024 р.  
М.П.

ПОГОДЖЕНО

Начальник відділу земельних відносин  
архітектури та містобудування  
Великокучурівської сільської ради  
(Керівник уповноваженого органу з питань  
містобудування та архітектури)



(О.П.Верденюк)  
(підпис)

2024 р.

М.П.

### Завдання

#### на розроблення детального плану території

кварталу житлової та громадської забудови на земельній ділянці для ведення особистого селянського господарства з метою можливості зміни цільового призначення власної земельної ділянки для "будівництва та обслуговування житлового будинку, господарських будівель та споруд" за межами села Глибочок Чернівецького району Чернівецької області (повна назва містобудівної документації)

№ п/п	Складова завдання	Зміст
1.	Вид містобудівної документації	Детальний план території
2.	Підстава для проєктування	Рішення №114-37/2024 про розробку детального плану території житлової та громадської забудови
3.	Замовник розроблення містобудівної документації	Виконавчий комітет Великокучурівської сільської ради
4.	Строк розроблення містобудівної документації	Згідно з календарним планом договору на проєктні роботи. Терміни розробки корегуються в залежності від представлення замовником вихідних даних. Роки реалізації: до 5-ти років
5.	Назва території та площа (га) розроблення містобудівної документації	за межами села Глибочок. Площа ділянки на яку розробляється ДПТ - 0,1705 га
6.	Перелік наявних вихідних даних	- Оновлена топографічна зйомка М 1:500; - Завдання замовника щодо розміщення даного об'єкту; - Рішення Великокучурівської сільської ради про надання дозволу на розробку ДПТ
7.	Опис меж території розроблення містобудівної документації	Згідно документам на земельну ділянку
8.	Перелік земельних ділянок, що підлягають формуванню та реєстрації (у разі необхідності)	Відсутні

2024-ДПТ

Арк.

Зм.	Кільк.	Зак.	№	Підпис	Дата

Зам. інб. №

Підпис і дата

Інб. №

9.	Перелік проєктних рішень, які необхідно передбачити під час розроблення містобудівної документації	Забезпечити функціональне зонування території з устанавленням червоних ліній вулиць, проїздів, встановлення планувальних обмежень; Розміщення проєктованої забудови згідно з ДБН Б.2.2-12:2019 «Планування і забудова територій» та ДСП 173-96 «Санітарні правила планування та забудови населених пунктів», ДБН Б.1.1-14:2021 «Склад та зміст містобудівної документації на місцевому рівні»; Вирішення питань транспортного обслуговування та інженерного обладнання; Розроблення заходів щодо охорони і поліпшення стану навколишнього середовища.
10.	Перелік індикаторів розвитку	Відсутні
11.	Графічні матеріали	1. Схема розташування земельної ділянки у планувальній структурі за межами села Глибочок 2. Схема сучасного використання території та схема існуючих обмежень у використанні земель М1:500 3. Проєктний план та схема проєктних обмежень у використанні земель М1:500 4. Схема транспортної мобільності та інфраструктури М1:500 Креслення поперечного профілю вулиці 1-1 М1:100 5. Схема інженерного забезпечення території М1:500 6. Схема інженерної підготовки, благоустрою території та вертикального планування М1:500
12.	Перелік додаткових текстових та графічних матеріалів або додаткові вимоги до змісту текстових чи графічних матеріалів, передбачені замовником	Відсутні
13.	Правовий режим здійснення майнових прав на містобудівну документацію після передачі її замовнику	Відповідно до Закону України «Про авторське право і суміжні права»
14.	Формат електронних документів містобудівної документації	Узгоджується із замовником
15.	Землеустрій та землекористування	Землепорядна частина розробляється окремим договором, згідно Закону України «Про землеустрій»
16.	Додаткові вимоги:	Відсутні

Головний архітектор проєкту

Інженер-землепорядник



Зам. інв. №

Підпис і дата

Інв. №

Зм.	Кільк.	Зак.	№	Підпис	Дата

