

ФОП Кохан Іван Миколайович  
сертифікат АА №004560

Чернівецька область, Кіцманський р-н, с. Суховерхів, вул. Буковинська 18  
тел. 095-044-24-60

Замовник: ВЕЛИКОКУЧУРІВСЬКА СІЛЬСЬКА РАДА

## ДЕТАЛЬНИЙ ПЛАН ТЕРИТОРІЇ

кварталу житлової та громадської забудови для розміщення індивідуального житлового будинку на земельній ділянці для ведення особистого селянського господарства, з метою зміни цільового призначення власної земельної ділянки для "будівництва і обслуговування житлового будинку, господарських будівель і споруд" за межами с. Великий Кучурів Великокучурівської сільської ради Чернівецького району Чернівецької області

ФОП



Кохан І.М.

ГАП



Вінтонів М.В.

Чернівці 2024 р.

ПОГОДЖЕНО

ФОП Кохан І.М.  
(Керівник організації-виконавця)

Іван Кохан)  
(підпис)  
Миколайович  
3165215039  
Україна

2024 р.

ЗАТВЕРДЖЕНО

Сільський голова  
(Керівник виконавчого органу сільської,  
селищної територіальної громади)

Василь Тодеренчук)  
(підпис)  
М.П.

2024 р.

ПОГОДЖЕНО

Начальник відділу земельних відносин  
архітектури та містобудування  
Великокучурівської сільської ради  
(Керівник уповноваженого органу з питань  
містобудування та архітектури)

(Г. П. Верденюк)  
(підпис)  
04418182  
М.П.

2024 р.

**Завдання**

**на розроблення детального плану території**

кварталу житлової та громадської забудови для розміщення індивідуального житлового будинку на земельній ділянці для ведення особистого селянського господарства, з метою зміни цільового призначення власної земельної ділянки для "будівництва і обслуговування житлового будинку, господарських будівель і споруд" за межами с. Великий Кучурів Великокучурівської сільської ради Чернівецького району Чернівецької області  
(повна назва містобудівної документації)

№ п/п	Складова завдання	Зміст
1.	Вид містобудівної документації	Детальний план території
2.	Підстава для проектування	Рішення № 31-35/2024 про розробку детального плану території житлової та громадської забудови
3.	Замовник розроблення містобудівної документації	Виконавчий комітет Великокучурівської сільської ради
4.	Строк розроблення містобудівної документації	Згідно з календарним планом договору на проектні роботи. Терміни розробки корегуються в залежності від представлення замовником вихідних даних. Роки реалізації: до 5-ти років
5.	Назва території та площа (га) розроблення містобудівної документації	За межами с. Великий Кучурів Площа ділянки на яку розробляється ДПТ - 0,67 га Площа земельної ділянки пропонуваної для обслуговування житлового будинку, господарських

2024-ДПТ

Арк.

1

Зак. №

Підпис і дата

№

Зм. Кільк. Зак. № Підпис Дата

		будівель і споруд – 0,67 га
6.	Перелік наявних вихідних даних	- Оновлена топографічна зйомка М 1:500; - Завдання замовника щодо розміщення даного об'єкту; - Рішення Великокучурівської сільської ради про надання дозволу на розробку ДПТ
7.	Опис меж території розроблення містобудівної документації	Згідно документам на земельну ділянку
8.	Перелік земельних ділянок, що підлягають формуванню та реєстрації (у разі необхідності)	Відсутні
9.	Перелік проектних рішень, які необхідно передбачити під час розроблення містобудівної документації	Забезпечити функціональне зонування території з установленням червоних ліній вулиць, проїздів, встановлення планувальних обмежень; Розміщення проекрованої забудови згідно з ДБН Б.2.2-12 2019 «Планування і забудова територій» та ДСП 173-96 «Санітарні правила планування та забудови населених пунктів», ДБН Б.1.1-14:2021 «Склад та зміст містобудівної документації на місцевому рівні»; Вирішення питань транспортного обслуговування та інженерного обладнання; Розроблення заходів щодо охорони і поліпшення стану навколишнього середовища.
10.	Перелік індикаторів розвитку	Відсутні
11.	Графічні матеріали	1.Схема розташування земельної ділянки у планувальній структурі за межами с.Великий Кучурів 2.Схема сучасного використання території та схема існуючих обмежень у використанні земель. 3.Проектний план та схема проектних обмежень у використанні земель. План червоних ліній. 4.Схема транспортної мобільності та інфраструктури 5.Схема інженерного забезпечення території. 6.Схема інженерної підготовки, благоустрою території та вертикального планування. 7.Поперечний профіль вулиці
12.	Перелік додаткових текстових та графічних матеріалів або додаткові вимоги до змісту текстових чи графічних матеріалів, передбачені замовником	Відсутні

Зак. інв. №

Підпис і дата

Інв. №

Зм.	Кільк.	Зак.	№	Підпис	Дата

2024-ДПТ

Арк.

2

13.	Правовий режим здійснення майнових прав на містобудівну документацію після передачі її замовнику	Відповідно до Закону України "Про авторське право і суміжні права"
14.	Формат електронних документів містобудівної документації	Узгоджується із замовником
15.	Землеустрій та землекористування	Землевпорядна частина розробляється окремим договором, згідно Закону України «Про землеустрій»
16.	Додаткові вимоги:	Відсутні

Головний архітектор проекту



М. Вінтонів

(Підпис, прізвище та ініціали)

Інженер-землевпорядник



(Підпис, прізвище та ініціали)

Зак. інв. №

Підпис і дата

інв. №


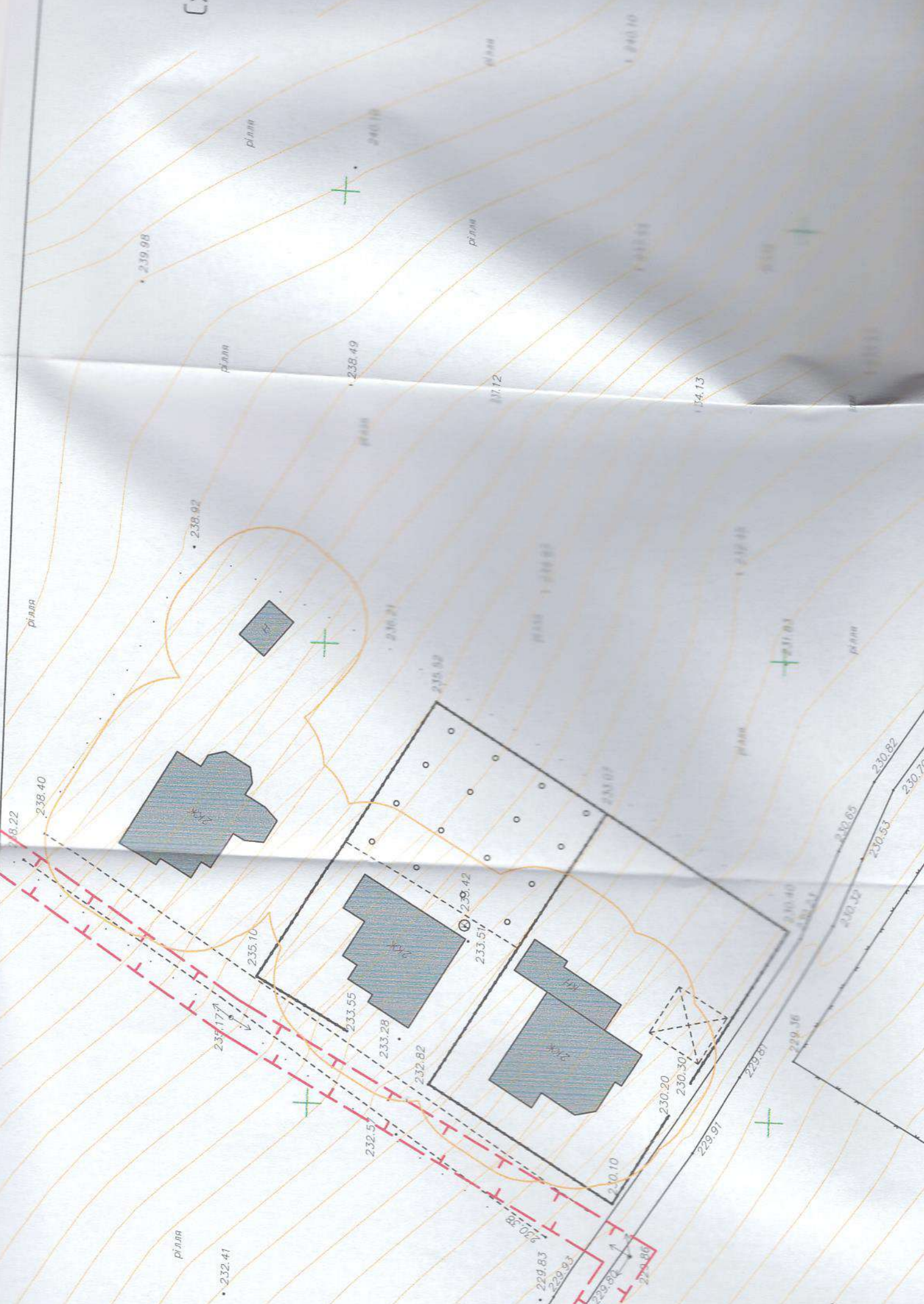
Зм.	Кільк.	Зак.	№	Підпис	Дата

2024-ДПТ

Арк.

3

Схем



рілля

• 232.41

238.22

238.40

• 238.92

рілля

• 238.49

рілля

• 238.12

• 234.13

рілля

рілля

233.177

235.10

233.55

233.28

232.82

233.51

239.42

230.20

230.30

229.91

229.81

229.36

230.40

230.41

230.50

230.65

230.82

230.53

230.70

• 229.63

• 229.93

• 229.80

• 229.86

рілля

ФОП Кохан Іван Миколайович  
сертифікат АА №004560  
Чернівецька область, Кіцманський р-н, с. Суховерхів, вул. Буковинська 18  
тел. 095-044-24-60

Замовник: ВЕЛИКОКУЧУРІВСЬКА СІЛЬСЬКА РАДА

## ДЕТАЛЬНИЙ ПЛАН ТЕРИТОРІЇ

кварталу житлової та громадської забудови для розміщення індивідуального житлового будинку на земельній ділянці для ведення товарного сільськогосподарського виробництва, з метою зміни цільового призначення власної земельної ділянки для "будівництва і обслуговування житлового будинку, господарських будівель і споруд" за межами с. Великий Кучурів Великокучурівської сільської ради Чернівецького району Чернівецької області

ФОП



Кохан І.М.

ГАП



Вінтонів М.В.

Чернівці 2024 р.

ПОГОДЖЕНО

ФОП Кохан І.М.  
(Керівник організації-виконавця)



(Іван Кохан)

2024 р.

ЗАТВЕРДЖЕНО

Сільський голова  
(Керівник виконавчого органу сільської,  
селищної міської ради)



(Василь Тодеренчук)

2024 р.

ПОГОДЖЕНО

Начальник відділу земельних відносин  
архітектури та містобудування  
Великокучурівської сільської ради  
(Керівник уповноваженого органу з питань  
містобудування та архітектури)



(підпис)

(С.П.Верденюк)

2024 р.

**Завдання**

**на розроблення детального плану території**

кварталу житлової та громадської забудови для розміщення індивідуального житлового будинку на земельній ділянці для ведення товарного сільськогосподарського виробництва, з метою зміни цільового призначення власної земельної ділянки для "будівництва і обслуговування житлового будинку, господарських будівель і споруд" за межами с. Кучурів Великокучурівської сільської ради Чернівецького району Чернівецької області  
(повна назва містобудівної документації)

№ п/п	Складова завдання	Зміст
1.	Вид містобудівної документації	Детальний план території
2.	Підстава для проєктування	Рішення № 31-35/2024 про розробку детального плану території житлової та громадської забудови
3.	Замовник розроблення містобудівної документації	Виконавчий комітет Великокучурівської сільської ради
4.	Строк розроблення містобудівної документації	Згідно з календарним планом договору на проєктні роботи. Терміни розробки корегуються в залежності від представлення замовником вихідних даних. Роки реалізації: до 5-ти років
5.	Назва території та площа (га) розроблення містобудівної документації	За межами с. Кучурів Площа ділянки на яку розробляється ДПТ - 1,7567 га Площа земельної ділянки пропонуваної для обслуговування житлового будинку, господарських

2024-ДПТ

Арк.

1

Зак. інб. №

Підпис і дата

Інб. №

Зн. Кільк. Зак. № Підпис Дата

		будівель і споруд – 1,7567 га
6.	Перелік наявних вихідних даних	- Оновлена топографічна зйомка М 1:500; - Завдання замовника щодо розміщення даного об'єкту; - Рішення Великокучурівської сільської ради про надання дозволу на розробку ДПТ
7.	Опис меж території розроблення містобудівної документації	Згідно документам на земельну ділянку
8.	Перелік земельних ділянок, що підлягають формуванню та реєстрації (у разі необхідності)	Відсутні
9.	Перелік проектних рішень, які необхідно передбачити під час розроблення містобудівної документації	Забезпечити функціональне зонування території з установленням червоних ліній вулиць, проїздів, встановлення планувальних обмежень; Розміщення проекрованої забудови згідно з ДБН Б.2.2-12 2019 «Планування і забудова територій» та ДСП 173-96 «Санітарні правила планування та забудови населених пунктів», ДБН Б.1.1-14:2021 «Склад та зміст містобудівної документації на місцевому рівні»; Вирішення питань транспортного обслуговування та інженерного обладнання; Розроблення заходів щодо охорони і поліпшення стану навколишнього середовища.
10.	Перелік індикаторів розвитку	Відсутні
11.	Графічні матеріали	1.Схема розташування земельної ділянки у планувальній структурі за межами с.Кучурів 2.Схема сучасного використання території та схема існуючих обмежень у використанні земель. 3.Проектний план та схема проектних обмежень у використанні земель. План червоних ліній. 4.Схема транспортної мобільності та інфраструктури 5.Схема інженерного забезпечення території. 6.Схема інженерної підготовки, благоустрою території та вертикального планування. 7.Поперечний профіль вулиці
12.	Перелік додаткових текстових та графічних матеріалів або додаткові вимоги до змісту текстових чи графічних матеріалів, передбачені замовником	Відсутні

Зм.	Кільк.	Зак.	№	Підпис	Дата

2024-ДПТ

Арк.

2



13.	Правовий режим здійснення майнових прав на містобудівну документацію після передачі її замовнику	Відповідно до Закону України "Про авторське право і суміжні права"
14.	Формат електронних документів містобудівної документації	Узгоджується із замовником
15.	Землеустрій та землекористування	Землевпорядна частина розробляється окремим договором, згідно Закону України «Про землеустрій»
16.	Додаткові вимоги:	Відсутні

Головний архітектор проєкту

  
**М. Вintonів**  
 (Підпис, прізвище та ініціали)

Інженер-землевпорядник

  
 (Підпис, прізвище та ініціали)

Зонт №6 № Підпис і дата №6 №

Зн	Кільк.	Зак.	№	Підпис	Дата

3D МЕЖАМ  
Великокучуріт  
Чернівецького  
Деталі  
Схема ін  
благоус  
вертика



ФОП Кохан Іван Миколайович  
сертифікат АА №004560  
Чернівецька область, Кіцманський р-н, с. Суховерхів, вул. Буковинська 18  
тел. 095-044-24-60

Замовник: ВЕЛИКОКУЧУРІВСЬКА СІЛЬСЬКА РАДА

## ДЕТАЛЬНИЙ ПЛАН ТЕРИТОРІЇ

кварталу житлової та громадської забудови для розміщення індивідуального житлового будинку на земельній ділянці для ведення особистого селянського господарства, з метою зміни цільового призначення власної земельної ділянки для "будівництва і обслуговування житлового будинку, господарських будівель і споруд" за межами с. Великий Кучурів Великокучурівської сільської ради Чернівецького району Чернівецької області

ФОП



Кохан І.М.

ГАП



Вінтонів М.В.

Чернівці 2024 р.

ПОГОДЖЕНО

ФОП Кохан І.М.

(Керівник організації-виконавця)

(Іван Кохан)

“ \_\_\_\_\_ 2024 р.



ЗАТВЕРДЖЕНО

Сільський голова

(Керівник виконавчого органу сільської, селищної чи міської ради)

(Василь Тодеренчук)

“ \_\_\_\_\_ 2024 р.  
М.П.



ПОГОДЖЕНО

Начальник відділу земельних відносин  
архітектури та містобудування  
Великокучурівської сільської ради  
(Керівник уповноваженого органу з питань  
містобудування та архітектури)

(Г.П.Верденюк)

(підпис)

“ \_\_\_\_\_ ” \_\_\_\_\_ 2024 р.



**Завдання**

**на розроблення детального плану території**

кварталу житлової та громадської забудови для розміщення індивідуального житлового будинку на земельній ділянці для ведення особистого селянського господарства, з метою зміни цільового призначення власної земельної ділянки для "будівництва і обслуговування житлового будинку, господарських будівель і споруд" за межами с. Великий Кучурів Великокучурівської сільської ради Чернівецького району Чернівецької області  
(повна назва містобудівної документації)

№ п/п	Складова завдання	Зміст
1.	Вид містобудівної документації	Детальний план території
2.	Підстава для проектування	Рішення № 31-35/2024 про розробку детального плану території житлової та громадської забудови
3.	Замовник розроблення містобудівної документації	Виконавчий комітет Великокучурівської сільської ради
4.	Строк розроблення містобудівної документації	Згідно з календарним планом договору на проектні роботи. Терміни розробки корегуються в залежності від представлення замовником вихідних даних. Роки реалізації: до 5-ти років
5.	Назва території та площа (га) розроблення містобудівної документації	За межами с. Великий Кучурів Площа ділянки на яку розробляється ДПТ - 0,4986 га Площа земельної ділянки пропонуваної для обслуговування житлового будинку, господарських

Зам. інб. №

Підпис і дата

інб. №

Зм.	Кільк.	Зак.	№	Підпис	Дата

2024-ДПТ

Арк.

1

		будівель і споруд – 0,4986 га
6.	Перелік наявних вихідних даних	- Оновлена топографічна зйомка М 1:500; - Завдання замовника щодо розміщення даного об'єкту; - Рішення Великокучурівської сільської ради про надання дозволу на розробку ДПТ
7.	Опис меж території розроблення містобудівної документації	Згідно документам на земельну ділянку
8.	Перелік земельних ділянок, що підлягають формуванню та реєстрації (у разі необхідності)	Відсутні
9.	Перелік проектних рішень, які необхідно передбачити під час розроблення містобудівної документації	Забезпечити функціональне зонування території з установленням червоних ліній вулиць, проїздів, встановлення планувальних обмежень; Розміщення проекрованої забудови згідно з ДБН Б.2.2-12 2019 «Планування і забудова територій» та ДСП 173-96 «Санітарні правила планування та забудови населених пунктів», ДБН Б.1.1-14:2021 «Склад та зміст містобудівної документації на місцевому рівні»; Вирішення питань транспортного обслуговування та інженерного обладнання; Розроблення заходів щодо охорони і поліпшення стану навколишнього середовища.
10.	Перелік індикаторів розвитку	Відсутні
11.	Графічні матеріали	1.Схема розташування земельної ділянки у планувальній структурі за межами с.Великий Кучурів 2.Схема сучасного використання території та схема існуючих обмежень у використанні земель. 3.Проектний план та схема проектних обмежень у використанні земель. План червоних ліній. 4.Схема транспортної мобільності та інфраструктури 5.Схема інженерного забезпечення території. 6.Схема інженерної підготовки, благоустрою території та вертикального планування. 7.Поперечний профіль вулиці
12.	Перелік додаткових текстових та графічних матеріалів або додаткові вимоги до змісту текстових чи графічних матеріалів, передбачені замовником	Відсутні

Зам. інб. №

Підпис і дата

Інб. №

Зм.	Кільк.	Зак.	№	Підпис	Дата

2024–ДПТ

Арк.

2

13.	Правовий режим здійснення майнових прав на містобудівну документацію після передачі її замовнику	Відповідно до Закону України "Про авторське право і суміжні права"
14.	Формат електронних документів містобудівної документації	Узгоджується із замовником
15.	Землеустрій та землекористування	Землевпорядна частина розробляється окремим договором, згідно Закону України «Про землеустрій»
16.	Додаткові вимоги:	Відсутні

Головний архітектор проєкту

  
 М. Вінтонів  
 (Підпис, прізвище та ініціали)

Інженер-землевпорядник

  
 (Підпис, прізвище та ініціали)

Зам. №	№
Підпис і дата	
Інф. №	

Зм.	Кільк.	Зак.	№	Підпис	Дата

30 МЕТ  
Величина  
Чертежа  
Дет  
СХЕМА  
близ  
берма

Условные обозначения

Нормативным

Содержание выданы по проекту

Нормативным

Титульный лист  
Лист 1  
Лист 2  
Лист 3  
Лист 4  
Лист 5  
Лист 6  
Лист 7

№



ФОП Кохан Іван Миколайович  
Чернівецька область, Кіцманський р-н, с. Суховерхів, вул. Буковинська 18  
тел. 095-044-24-60

Замовник: ВЕЛИКОКУЧУРІВСЬКА СІЛЬСЬКА РАДА

## ДЕТАЛЬНИЙ ПЛАН ТЕРИТОРІЇ

кварталу житлової та громадської забудови для ведення особистого селянського господарства, з метою можливості зміни цільового призначення власної земельної ділянки для "будівництва і обслуговування житлового будинку, господарських будівель і споруд"

Адреса:

за межами села Великий Кучурів Чернівецького району Чернівецької області

ФОП



Кохан І.М.

ГАП



Вінтонів М.В.

Чернівці 2024р.



ПОГОДЖЕНО

ЗАТВЕРДЖЕНО

ФОП Кохан І.М.  
(Керівник організації виконавця)  
селища №35 Б. Адамів



Голова  
виконавчого органу сільської,  
Тодеренчук

2024 р.  
М.П.

ПОГОДЖЕНО

Начальник відділу земельних відносин  
архітектури та містобудування  
Великокучурівської сільської ради  
(Керівник уповноваженого органу з питань  
містобудування та архітектури)



(Г.П.Верденюк)  
(підпис)

2024 р.  
М.П.

**Завдання**

**на розроблення детального плану території**

кварталу житлової та громадської забудови для розміщення індивідуального житлового будинку на земельній ділянці для ведення товарного сільськогосподарського виробництва, з метою можливості зміни цільового призначення власної земельної ділянки для "будівництва і обслуговування житлового будинку, господарських будівель і споруд", що знаходиться за межами села Великий Кучурів Чернівецького району Чернівецької області  
(повна назва містобудівної документації)

Зам. інв. №  
Підпис і дата  
інв. №

№ п/п	Складові завдання	Зміст
1.	Вид містобудівної документації	Детальний план території
2.	Підстава для проектування	Рішення №31-35/2024 про розробку детального плану території житлової та громадської забудови
3.	Замовник розроблення містобудівної документації	Виконавчий комітет Великокучурівської сільської ради
4.	Строк розроблення містобудівної документації	Згідно з календарним планом договору на проектні роботи. Терміни розробки корегуються в залежності від представлення замовником вихідних даних. Роки реалізації: до 5-ти років
5.	Назва території та площа (за) розроблення містобудівної документації	За межами с. Великий Кучурів. Площа ділянки на яку розробляється ДПТ - 0,2979 га
6.	Перелік наявних вихідних даних	- Оновлена топографічна зйомка М 1:500; - Завдання замовника щодо розміщення даного об'єкту; - Рішення Великокучурівської сільської ради про надання дозволу на розробку ДПТ
7.	Опис меж території розроблення містобудівної документації	Згідно документам на земельні ділянки

2024-ДПТ

Арк.

Зм.	Кільк.	Зак.	№	Підпис	Дата
-----	--------	------	---	--------	------

8.	Перелік земельних ділянок, що підлягають формуванню та реєстрації (у разі необхідності)	Відсутні
9.	Перелік проєктних рішень, які необхідно передбачити під час розроблення містобудівної документації	Забезпечити функціональне зонування території з установами червоних ліній вулиць, проїздів, встановлення планувальних обмежень; Розміщення проєктованої забудови згідно з ДБН Б.2.2-12:2019 «Планування і забудова території» та ДСП 173-96 «Санітарні правила планування та забудови населених пунктів», ДБН Б.1.1-14:2021 «Склад та зміст містобудівної документації на місцевому рівні»; Вирішення питань транспортного обслуговування та інженерного обладнання; Розроблення заходів щодо охорони і поліпшення стану навколишнього середовища.
10.	Перелік індикаторів розвитку	Відсутні
11.	Графічні матеріали	1. Схема розташування земельної ділянки у планувальній структурі за межами села Великий Кучурів 2. Схема сучасного використання території та схема існуючих обмежень у використанні земель М1:500 3. Проєктний план та схема проєктних обмежень у використанні земель М1:500 4. Схема транспортної мобільності та інфраструктури М1:500 Креслення поперечного профілю вулиці 1-1 М1:100 5. Схема інженерного забезпечення території М1:500 6. Схема інженерної підготовки, благоустрою території та вертикального планування М1:500
12.	Перелік додаткових текстових та графічних матеріалів або додаткові вимоги до змісту текстових чи графічних матеріалів, передбачені замовником	Відсутні
13.	Правовий режим здійснення майнових прав на містобудівну документацію після передачі її замовнику	Відповідно до Закону України «Про авторське право і суміжні права»
14.	Формат електронних документів містобудівної документації	Узгоджується із замовником
15.	Землеустрій та землекористування	Землепорядна частина розробляється окремим договором, згідно Закону України «Про землеустрій»
16.	Додаткові вимоги:	Відсутні

Зам. інв. №

Підпис і дата

Інв. №

Головний архітектор проєкту

Інженер-землепорядник



М. Вінтонів  
(Підпис, прізвище та ініціали)

Савчук О.К.  
(Підпис, прізвище та ініціали)



Зм.	Кільк.	Зак.	№	Підпис	Дата

2024-ДПТ

Арк.




Схема транспортної мобільності та інфраструктури М1:500  
 Креслення поперечного профілю 1-1 М1:100

Експлікація будівель і споруд

Найменування	Примітка
увальний житловий будинок	проект.
варська будівля	проект.
ий колодязь	проект.
чисна споруда	проект.
будівлі	існ.

ФОП Кохан Іван Миколайович  
сертифікат АА №004560  
Чернівецька область, Кіцманський р-н, с. Суховерхів, вул. Буковинська 18  
тел. 095-044-24-60

Замовник: ВЕЛИКОКУЧУРІВСЬКА СІЛЬСЬКА РАДА

## ДЕТАЛЬНИЙ ПЛАН ТЕРИТОРІЇ

кварталу житлової та громадської забудови для розміщення індивідуального житлового будинку на земельній ділянці для ведення товарного сільськогосподарського виробництва, з метою зміни цільового призначення власної земельної ділянки для "будівництва і обслуговування житлового будинку, господарських будівель і споруд" за межами с. Великий Кучурів Великокучурівської сільської ради Чернівецького району Чернівецької області

ФОП



Кохан І.М.

ГАП



Вінтонів М.В.

Чернівці 2024 р.

ПОГОДЖЕНО

ФОП Кохан І.М.

(Керівник організації-виконавця)

 - (Іван Кохан)  
(підпис)



ЗАТВЕРДЖЕНО

Сільський голова

(Керівник виконавчого органу сільської,  
селищної чи міської ради)

 (Василь Тодеренчук)  
(підпис)



2024 р.

ПОГОДЖЕНО

Начальник відділу земельних відносин  
архітектури та містобудування  
Великокучурівської сільської ради  
(Керівник уповноваженого органу з питань  
містобудування та архітектури)

 (Г.І. Верденюк)  
(підпис)



2024 р.

**Завдання**

**на розроблення детального плану території**

кварталу житлової та громадської забудови для розміщення індивідуального житлового будинку на земельній ділянці для ведення товарного сільськогосподарського виробництва, з метою зміни цільового призначення власної земельної ділянки для "будівництва і обслуговування житлового будинку, господарських будівель і споруд" за межами с. Великий Кучурів Великокучурівської сільської ради Чернівецького району Чернівецької області (повна назва містобудівної документації)

№ п/п	Складова завдання	Зміст
1.	Вид містобудівної документації	Детальний план території
2.	Підстава для проектування	Рішення № 31-35/2024 про розробку детального плану території житлової та громадської забудови
3.	Замовник розроблення містобудівної документації	Виконавчий комітет Великокучурівської сільської ради
4.	Строк розроблення містобудівної документації	Згідно з календарним планом договору на проектні роботи. Терміни розробки корегуються в залежності від представлення замовником вихідних даних. Роки реалізації: до 5-ти років
5.	Назва території та площа (га) розроблення містобудівної документації	За межами с. Кучурів Площа ділянки на яку розробляється ДПТ - 0,6558 га Площа земельної ділянки пропонуваної для обслуговування житлового будинку, господарських

2024-ДПТ

Арк.

1

Зм. Кільк. Зак. № Підпис Дата

		будівель і споруд – 0,6558 га
6.	Перелік наявних вихідних даних	- Оновлена топографічна зйомка М 1:500; - Завдання замовника щодо розміщення даного об'єкту; - Рішення Великокучурівської сільської ради про надання дозволу на розробку ДПТ
7.	Опис меж території розроблення містобудівної документації	Згідно документам на земельну ділянку
8.	Перелік земельних ділянок, що підлягають формуванню та реєстрації (у разі необхідності)	Відсутні
9.	Перелік проєктних рішень, які необхідно передбачити під час розроблення містобудівної документації	Забезпечити функціональне зонування території з установленням червоних ліній вулиць, проїздів, встановлення планувальних обмежень; Розміщення проєктованої забудови згідно з ДБН Б.2.2-12 2019 «Планування і забудова територій» та ДСП 173-96 «Санітарні правила планування та забудови населених пунктів», ДБН Б.1.1-14:2021 «Склад та зміст містобудівної документації на місцевому рівні»; Вирішення питань транспортного обслуговування та інженерного обладнання; Розроблення заходів щодо охорони і поліпшення стану навколишнього середовища.
10.	Перелік індикаторів розвитку	Відсутні
11.	Графічні матеріали	1.Схема розташування земельної ділянки у планувальній структурі за межами с.В.Кучурів 2.Схема сучасного використання території та схема існуючих обмежень у використанні земель. 3.Проектний план та схема проєктних обмежень у використанні земель. План червоних ліній. 4.Схема транспортної мобільності та інфраструктури 5.Схема інженерного забезпечення території. 6.Схема інженерної підготовки, благоустрою території та вертикального планування. 7.Поперечний профіль вулиці
12.	Перелік додаткових текстових та графічних матеріалів або додаткові вимоги до змісту текстових чи графічних матеріалів, передбачені замовником	Відсутні

13.	Правовий режим здійснення майнових прав на містобудівну документацію після передачі її замовнику	Відповідно до Закону України "Про авторське право і суміжні права"
14.	Формат електронних документів містобудівної документації	Узгоджується із замовником
15.	Землеустрій та землекористування	Землевпорядна частина розробляється окремим договором, згідно Закону України «Про землеустрій»
16.	Додаткові вимоги:	Відсутні

Головний архітектор проєкту

 **М. Вінтонів**  
(Підпис, прізвище та ініціали)

Інженер-землевпорядник

 **Савчук О.В.**  
(Підпис, прізвище та ініціали)

Зак. інв. №

Підпис і дата

Інв. №

Зм.	Кільк.	Зак.	№	Підпис	Дата





ФОП Кохан Іван Миколайович  
сертифікат АА №004560  
Чернівецька область, Кіцманський р-н, с. Суховерхів, вул. Буковинська 18  
тел. 095-044-24-60

Замовник: ВЕЛИКОКУЧУРІВСЬКА СІЛЬСЬКА РАДА

## ДЕТАЛЬНИЙ ПЛАН ТЕРИТОРІЇ

кварталу житлової та громадської забудови на земельній ділянці для ведення товарного сільськогосподарського виробництва, з метою зміни цільового призначення власної земельної ділянки для "розміщення та експлуатації основних, підсобних і допоміжних будівель та споруд підприємств переробної, машинобудівної та іншої промисловості" за межами с. Великий Кучурів Великокучурівської сільської ради Чернівецького району Чернівецької області

ФОП



Кохан І.М.

ГАП



Вінтонів М.В.

Чернівці 2024 р.

ПОГОДЖЕНО

ФОП Кохан І.М.

(Керівник організації-виконавця)



(Іван Кохан)

(підпис)

“ \_\_\_\_\_ 2024 р.



ЗАТВЕРДЖЕНО

Сільський голова

(Керівник виконавчого органу сільської, селищної сільської ради)



(Василь Тодеренчук)

(підпис)

“ \_\_\_\_\_ 2024 р.

ПОГОДЖЕНО

Начальник відділу земельних відносин  
архітектури та містобудування  
Великокучурівської сільської ради  
(Керівник уповноваженого органу з питань  
містобудування та архітектури)



(підпис)

“ \_\_\_\_\_ ” \_\_\_\_\_ 2024 р.



**Завдання**

**на розроблення детального плану території**

кварталу житлової та громадської забудови на земельній ділянці для ведення товарного сільськогосподарського виробництва, з метою зміни цільового призначення власної земельної ділянки для "розміщення та експлуатації основних, підсобних і допоміжних будівель та споруд підприємств переробної, машинобудівної та іншої промисловості" за межами с. Великий Кучурів Великокучурівської сільської ради Чернівецького району Чернівецької області (повна назва містобудівної документації)

№ п/п	Складова завдання	Зміст
1.	Вид містобудівної документації	Детальний план території
2.	Підстава для проектування	Рішення № 31-35/2024 про розробку Детального плану території житлової та громадської забудови
3.	Замовник розроблення містобудівної документації	Виконавчий комітет Великокучурівської сільської ради
4.	Строк розроблення містобудівної документації	Згідно з календарним планом договору на проектні роботи. Терміни розробки корегуються в залежності від представлення замовником вихідних даних. Роки реалізації: до 5-ти років
5.	Назва території та площа (га) розроблення містобудівної документації	За межами с. Великий Кучурів Площа ділянки на яку розробляється ДПТ - 0,54 га Площа земельної ділянки пропонуваної для обслуговування нежитлової будівлі – 0,54 га

2024-ДПТ

Арк.

1

Зам. наб. №

Підпис і дата

наб. №

Зм. Кільк. Зак. № Підпис Дата

6.	Перелік наявних вихідних даних	- Оновлена топографічна зйомка М 1:500; - Завдання замовника щодо розміщення даного об'єкту; - Рішення Великокучурівської сільської ради про надання дозволу на розробку ДПТ
7.	Опис меж території розроблення містобудівної документації	Згідно документам на земельну ділянку
8.	Перелік земельних ділянок, що підлягають формуванню та реєстрації (у разі необхідності)	Відсутні
9.	Перелік проектних рішень, які необхідно передбачити під час розроблення містобудівної документації	Забезпечити функціональне зонування території з установленням червоних ліній вулиць, проїздів, встановлення планувальних обмежень; Розміщення проекрованої забудови згідно з ДБН Б.2.2-12:2019 «Планування і забудова територій» та ДСП 173-96 «Санітарні правила планування та забудови населених пунктів», ДБН Б.1.1-14:2021 «Склад та зміст містобудівної документації на місцевому рівні»; Вирішення питань транспортного обслуговування та інженерного обладнання; Розроблення заходів щодо охорони і поліпшення стану навколишнього середовища.
10.	Перелік індикаторів розвитку	Відсутні
11.	Графічні матеріали	1.Схема розташування земельної ділянки у планувальній структурі за межами с.Великий Кучурів 2.Схема сучасного використання території та схема існуючих обмежень у використанні земель. 3.Проектний план та схема проектних обмежень у використанні земель. План червоних ліній. 4.Схема транспортної мобільності та інфраструктури 5.Схема інженерного забезпечення території. 6.Схема інженерної підготовки, благоустрою території та вертикального планування. 7.Поперечний профіль вулиці
12.	Перелік додаткових текстових та графічних матеріалів або додаткові вимоги до змісту текстових чи графічних матеріалів, передбачені замовником	Відсутні

Зж	Кільк.	Зак.	№	Підпис	Дата

2024-ДПТ

Арк.

2

13.	Правовий режим здійснення майнових прав на містобудівну документацію після передачі її замовнику	Відповідно до Закону України "Про авторське право і суміжні права"
14.	Формат електронних документів містобудівної документації	Узгоджується із замовником
15.	Землеустрій та землекористування	Землевпорядна частина розробляється окремим договором, згідно Закону України «Про землеустрій»
16.	Додаткові вимоги:	Відсутні

Головний архітектор проєкту

 **М. Вінтонів**  
(Підпис, прізвище та ініціали)

Інженер-землевпорядник

  
(Підпис, прізвище та ініціали)

Зм.	Кільк.	Зак.	№	Підпис	Дата

2024-ДПТ

Арк.

3

улиці по проєкту  
 ні обмеження  
 я



1	Гориз. дна
2	Слоно дна
3	Водний к
4	Мол. очисн

ФОП Кохан Іван Миколайович  
сертифікат АА №004560  
Чернівецька область, Кіцманський р-н, с. Суховерхів, вул. Буковинська 18  
тел. 095-044-24-60

Замовник: ВЕЛИКОКУЧУРІВСЬКА СІЛЬСЬКА РАДА

## ДЕТАЛЬНИЙ ПЛАН ТЕРИТОРІЇ

кварталу житлової та громадської забудови для розміщення індивідуального житлового будинку на земельній ділянці для ведення товарного сільськогосподарського виробництва, з метою зміни цільового призначення власної земельної ділянки для "будівництва і обслуговування житлового будинку, господарських будівель і споруд" по вул. Богдана Хмельницького за межами с. Великий Кучурів Великокучурівської сільської ради Чернівецького району Чернівецької області

ФОП



Кохан І.М.

ГАП



Вінтонів М.В.

Чернівці 2024 р.

ПОГОДЖЕНО

ЗАТВЕРДЖЕНО

ФОП Кохан І.М.  
(Керівник організації-виконавця)

Сільський голова  
(Керівник виконавчого органу сільської,  
міської або районної ради)



Кохан Іван  
Миколайович  
3165215039  
М.П.  
Україна  
2024 р.

(Василь Тодеренчук)  
(підпис)

М.П. 2024 р.

ПОГОДЖЕНО

Начальник відділу земельних відносин  
архітектури та містобудування  
Великокучурівської сільської ради  
(Керівник уповноваженого органу з питань  
містобудування та архітектури)

(Г.П.Верденюк)  
(підпис)

“ ” 2024 р.  
М.П.



**Завдання**

**на розроблення детального плану території**

кварталу житлової та громадської забудови для розміщення індивідуального житлового будинку на земельній ділянці для ведення товарного сільськогосподарського виробництва, з метою зміни цільового призначення власної земельної ділянки для "будівництва і обслуговування житлового будинку, господарських будівель і споруд" по вул. Богдана Хмельницького за межами с. Великий Кучурів Великокучурівської сільської ради Чернівецького району Чернівецької області (повна назва містобудівної документації)

№ п/п	Складова завдання	Зміст
1.	Вид містобудівної документації	Детальний план території
2.	Підстава для проектування	Рішення № 31-35/2024 про розробку детального плану території житлової та громадської забудови
3.	Замовник розроблення містобудівної документації	Виконавчий комітет Великокучурівської сільської ради
4.	Строк розроблення містобудівної документації	Згідно з календарним планом договору на проектні роботи. Терміни розробки корегуються в залежності від представлення замовником вихідних даних. Роки реалізації: до 5-ти років
5.	Назва території та площа (га) розроблення містобудівної документації	За межами с. Кучурів Площа ділянки на яку розробляється ДПТ - 0,61 га Площа земельної ділянки пропонуваної для обслуговування житлового будинку, господарських

Зм.	Кільк.	Зак.	№	Підпис	Дата
-----	--------	------	---	--------	------

2024-ДПТ

Арк.

1

Зам. інб. №

Підпис і дата

інб. №

		будівель і споруд – 0,61 га
6.	Перелік наявних вихідних даних	- Оновлена топографічна зйомка М 1:500; - Завдання замовника щодо розміщення даного об'єкту; - Рішення Великокучурівської сільської ради про надання дозволу на розробку ДПТ
7.	Опис меж території розроблення містобудівної документації	Згідно документам на земельну ділянку
8.	Перелік земельних ділянок, що підлягають формуванню та реєстрації (у разі необхідності)	Відсутні
9.	Перелік проектних рішень, які необхідно передбачити під час розроблення містобудівної документації	Забезпечити функціональне зонування території з установленням червоних ліній вулиць, проїздів, встановлення планувальних обмежень; Розміщення проекрованої забудови згідно з ДБН Б.2.2-12 2019 «Планування і забудова територій» та ДСП 173-96 «Санітарні правила планування та забудови населених пунктів», ДБН Б.1.1-14:2021 «Склад та зміст містобудівної документації на місцевому рівні»; Вирішення питань транспортного обслуговування та інженерного обладнання; Розроблення заходів щодо охорони і поліпшення стану навколишнього середовища.
10.	Перелік індикаторів розвитку	Відсутні
11.	Графічні матеріали	1.Схема розташування земельної ділянки у планувальній структурі за межами с.В.Кучурів 2.Схема сучасного використання території та схема існуючих обмежень у використанні земель. 3.Проектний план та схема проектних обмежень у використанні земель. План червоних ліній. 4.Схема транспортної мобільності та інфраструктури 5.Схема інженерного забезпечення території. 6.Схема інженерної підготовки, благоустрою території та вертикального планування. 7.Поперечний профіль вулиці
12.	Перелік додаткових текстових та графічних матеріалів або додаткові вимоги до змісту текстових чи графічних матеріалів, передбачені замовником	Відсутні

Зак. №

Підпис і дата

№

Зм.	Кільк.	Зак.	№	Підпис	Дата

2024–ДПТ

Арк.

2



13.	Правовий режим здійснення майнових прав на містобудівну документацію після передачі її замовнику	Відповідно до Закону України "Про авторське право і суміжні права"
14.	Формат електронних документів містобудівної документації	Узгоджується із замовником
15.	Землеустрій та землекористування	Землепорядна частина розробляється окремим договором, згідно Закону України «Про землеустрій»
16.	Додаткові вимоги:	Відсутні

Головний архітектор проєкту



М. Вінтонів

(Підпис, прізвище та ініціали)

Інженер-землепорядник



(Підпис, прізвище та ініціали)

Зам. інб. №

Підпис і дата

інб. №

Зм.	Кільк.	Зак.	№	Підпис	Дата



ФОП Кохан Іван Миколайович  
сертифікат АА №004560  
Чернівецька область, Кіцманський р-н, с. Суховерхів, вул. Буковинська 18  
тел. 095-044-24-60

Замовник: ВЕЛИКОКУЧУРІВСЬКА СІЛЬСЬКА РАДА

## ДЕТАЛЬНИЙ ПЛАН ТЕРИТОРІЇ

кварталу житлової та громадської забудови для розміщення  
індивідуального житлового будинку на земельній ділянці для ведення  
особистого селянського господарства, з метою зміни цільового  
призначення власної земельної ділянки для "будівництва і обслуговування  
житлового будинку, господарських будівель і споруд"  
за межами с. Тисовець Великокучурівської сільської ради  
Чернівецького району Чернівецької області

ФОП



Кохан І.М.

ГАП



Вінтонів М.В.

Чернівці 2024 р.

ПОГОДЖЕНО

ФОП Кохан І.М.  
(Керівник організації-виконавця)

\_\_\_\_\_  
(Іван Кохан)  
(підпис)

“ \_\_\_\_\_ ” 24 р.



ЗАТВЕРДЖЕНО

Сільський голова  
(Керівник виконавчого органу сільської,  
лишньої міської ради)

\_\_\_\_\_  
(Василь Годеренчук)  
(підпис)

“ \_\_\_\_\_ ” \_\_\_\_\_ 2024 р.  
М.П.

ПОГОДЖЕНО

Начальник відділу земельних відносин  
архітектури та містобудування  
Великокучурівської сільської ради  
(Керівник уповноваженого органу з питань  
містобудування та архітектури)

\_\_\_\_\_  
(Г.П.Верденюк)  
(підпис)

“ \_\_\_\_\_ ” \_\_\_\_\_ 2024 р.  
М.П.



**Завдання**

**на розроблення детального плану території**

кварталу житлової та громадської забудови для розміщення індивідуального житлового будинку на земельній ділянці для ведення особистого селянського господарства, з метою зміни цільового призначення власної земельної ділянки для "будівництва і обслуговування житлового будинку, господарських будівель і споруд" за межами с. Тисовець Великокучурівської сільської ради Чернівецького району Чернівецької області (повна назва містобудівної документації)

№ п/п	Складова завдання	Зміст
1.	Вид містобудівної документації	Детальний план території
2.	Підстава для проектування	Рішення № 277-33/2023 про розробку детального плану території житлової та громадської забудови
3.	Замовник розроблення містобудівної документації	Виконавчий комітет Великокучурівської сільської ради
4.	Строк розроблення містобудівної документації	Згідно з календарним планом договору на проектні роботи. Терміни розробки корегуються в залежності від представлення замовником вихідних даних. Роки реалізації: до 5-ти років
5.	Назва території та площа (га) розроблення містобудівної документації	За межами с. Тисовець Площа ділянки на яку розробляється ДПТ - 0,2263 га Площа земельної ділянки пропонуваної для обслуговування житлового будинку, господарських

Зм.	Кільк.	Зак.	№	Підпис	Дата
-----	--------	------	---	--------	------

2024-ДПТ

Арк.

1

		будівель і споруд – 0,2263 га
6.	Перелік наявних вихідних даних	- Оновлена топографічна зйомка М 1:500; - Завдання замовника щодо розміщення даного об'єкту; - Рішення Великокучурівської сільської ради про надання дозволу на розробку ДПТ
7.	Опис меж території розроблення містобудівної документації	Згідно документам на земельну ділянку
8.	Перелік земельних ділянок, що підлягають формуванню та реєстрації (у разі необхідності)	Відсутні
9.	Перелік проєктних рішень, які необхідно передбачити під час розроблення містобудівної документації	Забезпечити функціональне зонування території з установленням червоних ліній вулиць, проїздів, встановлення планувальних обмежень; Розміщення проєктованої забудови згідно з ДБН Б.2.2-12 2019 «Планування і забудова територій» та ДСП 173-96 «Санітарні правила планування та забудови населених пунктів», ДБН Б.1.1-14:2021 «Склад та зміст містобудівної документації на місцевому рівні»; Вирішення питань транспортного обслуговування та інженерного обладнання; Розроблення заходів щодо охорони і поліпшення стану навколишнього середовища.
10.	Перелік індикаторів розвитку	Відсутні
11.	Графічні матеріали	1.Схема розташування земельної ділянки у планувальній структурі за межами с.Тисовець 2.Схема сучасного використання території та схема існуючих обмежень у використанні земель. 3.Проектний план та схема проєктних обмежень у використанні земель. План червоних ліній. 4.Схема транспортної мобільності та інфраструктури 5.Схема інженерного забезпечення території. 6.Схема інженерної підготовки, благоустрою території та вертикального планування. 7.Поперечний профіль вулиці
12.	Перелік додаткових текстових та графічних матеріалів або додаткові вимоги до змісту текстових чи графічних матеріалів, передбачені замовником	Відсутні

Зм.	Кільк.	Зак.	№	Підпис	Дата

2024-ДПТ

Арк.

2

13.	Правовий режим здійснення майнових прав на містобудівну документацію після передачі її замовнику	Відповідно до Закону України "Про авторське право і суміжні права"
14.	Формат електронних документів містобудівної документації	Узгоджується із замовником
15.	Землеустрій та землекористування	Землевпорядна частина розробляється окремим договором, згідно Закону України «Про землеустрій»
16.	Додаткові вимоги:	Відсутні

Головний архітектор проєкту

  
 (Підпис, прізвище та ініціали)

М. Вінтонів

Інженер-землевпорядник

  
 (Підпис, прізвище та ініціали)



Зм.	Кільк.	Зак.	№	Підпис	Дата

за межами  
Великокучурівської  
Чернівецького району  
Детальний  
Проектний план г  
обмежень у викори  
План червоний



Експлікація будівель та споруд

Найменування

Позначення

Існуючі	Проектовані
---------	-------------

Умовні позначення

Найменування

**ФО-П Пентелюк В.В.**

**ЗАМОВНИК: ВЕЛИКОКУЧУРІВСЬКА СІЛЬСЬКА РАДА**

**ДЕТАЛЬНИЙ ПЛАН ТЕРИТОРІЇ**

**Детальний план території для будівництва і обслуговування житлового будинку, господарських будівель та споруд (присадибна ділянка) на земельну ділянку з кадастровим номером 7324589700:01:001:0365, площею 0,3511 га, що знаходиться на території Великокучурівської сільської ради за межами с. Тисовець, Чернівецького району Чернівецької області**

**I. ПОЯСНЮВАЛЬНА ЗАПИСКА**

**ФО-П**

\_\_\_\_\_  
Пентелюк В.В.

**ГОЛОВНИЙ АРХІТЕКТОР ПРОЕКТУ**

\_\_\_\_\_  
Котелко М.М.





**ЗАТВЕРДЖЕНО**

Голова Великокучурівської сільської ради



“ ” 20 р.

М.П.

**ПОГОДЖЕНО**



( Георгій Верденюк )

“ ” 20 р.

М.П.

**ЗАВДАННЯ**

Детальний план території житлової забудови на земельну ділянку з кадастровим номером 7324589700:01:001:0365, площею 0,3511 га, для подальшої зміни цільового призначення із земель «для ведення особистого селянського господарства» на земельні ділянки для обслуговування житлового будинку, господарських будівель і споруд на території Великокучурівської сільської ради за межами с. Тисовець, Чернівецького району, Чернівецької області

Назва завдання	Зміст розділів завдання
Детальний план території житлової забудови на земельну ділянку з кадастровим номером 7324589700:01:001:0365, площею 0,3511 га, для подальшої зміни цільового призначення із земель «для ведення особистого селянського господарства» на земельні ділянки для обслуговування житлового будинку, господарських будівель і споруд на території Великокучурівської сільської ради за межами с. Тисовець, Чернівецького району, Чернівецької області.	Детальний план території, житлової забудови на земельну ділянку з кадастровим номером 7324589700:01:001:0365, площею 0,3511 га, для подальшої зміни цільового призначення із земель «для ведення особистого селянського господарства» на землі «для будівництва та обслуговування житлового будинку, господарських будівель і споруд» яка знаходиться на території Великокучурівської сільської ради за межами с. Тисовець, Чернівецького району, Чернівецької області.
Рішення № 176-31/2023 від 13 вересня 2023 року Великокучурівської сільської ради	Рішення № 176-31/2023 від 13 вересня 2023 року Великокучурівської сільської ради
Великокучурівська сільська рада	Великокучурівська сільська рада

		- зміна цільового призначення ділянки
Перелік індикаторів розвитку		Не висуваються
Графічні матеріали		1.Схема розташування території у планувальній структурі населеного пункту. 2.План існуючого використання території (опорний план) М 1:1000 3.Проектний план (основне креслення) суміщений із планом червоних ліній, схемою організації руху транспорту і пішоходів М 1:1000 4.Схема інженерної підготовки території та вертикального планування М 1:1000 5.Схема інженерних мереж і споруд. М 1:1000
Перелік додаткових текстових та графічних матеріалів або додаткові вимоги до змісту текстових чи графічних матеріалів, передбачені законодавством		Не висуваються
Перелік додаткових текстових та графічних матеріалів або додаткові вимоги до змісту текстових чи графічних матеріалів, передбачені законодавством		Не висуваються
Спеціальний режим здійснення майнових прав на містобудівну документацію після закінчення її замовнику		Визначається відповідно до Закону України "Про авторське право і суміжні права"
Формат електронних документів містобудівної документації		Визначається з урахуванням вимог постанови Кабінету Міністрів України від 9 червня 2021 р. № 632 "Про визначення формату електронних документів комплексного плану просторового розвитку території територіальної громади, генерального плану населеного пункту, детального плану території"
Землеустрій та землекористування		Землепорядна частина розробляється відповідно до Закону України "Про землеустрій", Постанови КМУ від 01.09.2021 № 926, пункту 7.23 та примітки 2 таблиці 7.1 даного ДБН
Додаткові вимоги:		На всіх кресленнях детального плану території зобразити частину території, прилеглої до тієї що планується, за шириною не менше 50м з існуючою та проєктованою забудовою.

Головний архітектор проєкту

Котелко М.М.

(Підпис, ім'я, прізвище)

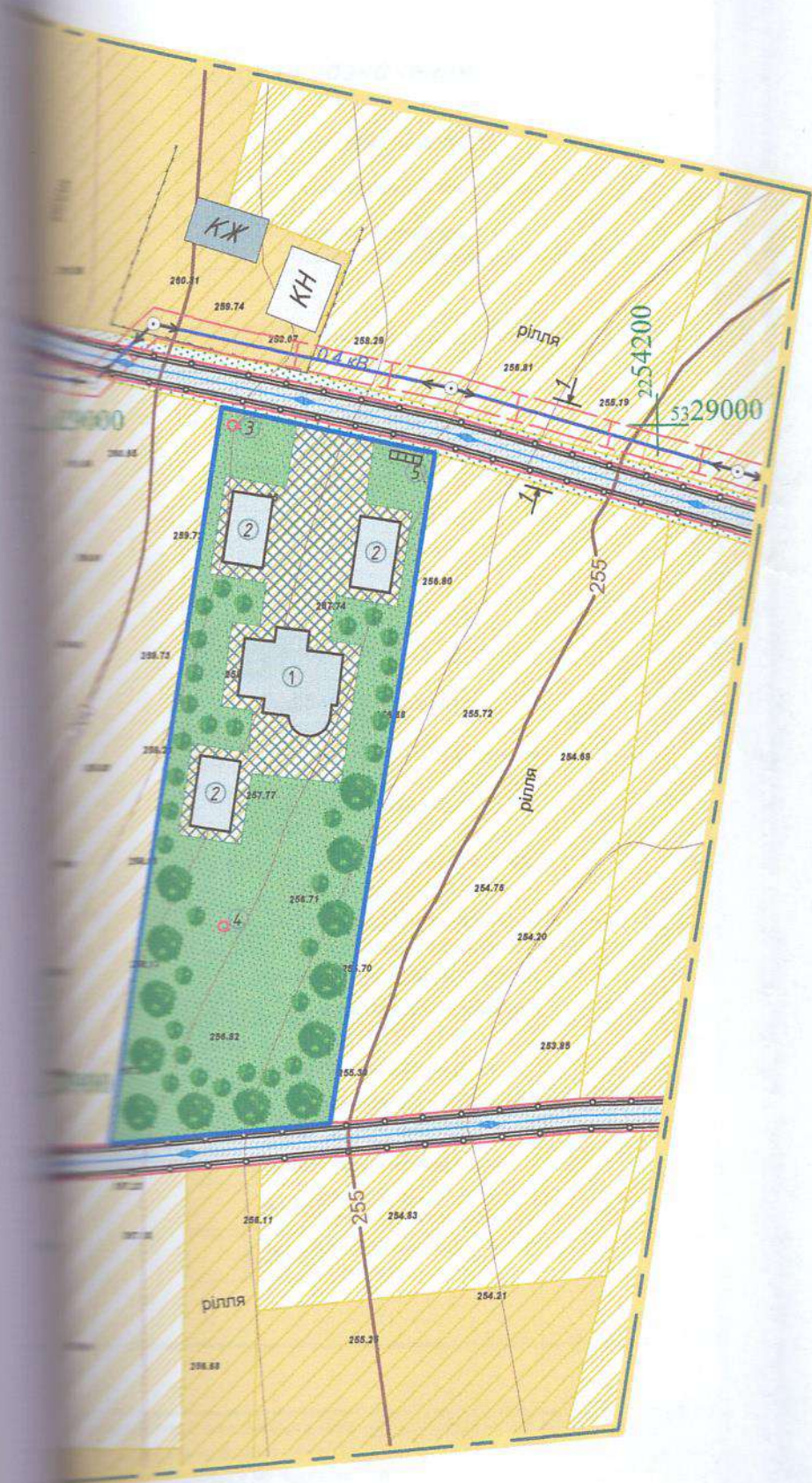
Головний інженер-проектник

Дубленич А.М.

(Підпис, ім'я, прізвище)



Проектний план суміщений зі схемою організації руху транспорту  
пішоходів, креслення поперечних профілів вулиць М 1



**Експлікація:**

Позн.	Найменування
КЖ	Кам'яна житлова будівля
КН	Кам'яна нежитлова будівля
1	Кам'яна житлова будівля
2	Кам'яна нежитлова будівля
3	ЛОС
4	Шахтний колодязь
5	Баки для сортування сміття

**Техніко-економічні показники**

№п/п	Найменування	Одиниця виміру	Значення
<b>Територія</b>			
1	Територія в межах території опрацювання	га	2,00
2	Територія ділянки	га	0,40
2.1	Площа забудови	м <sup>2</sup>	1000
2.2	Площа заощення	м <sup>2</sup>	1000
2.3	Площа озеленення	м <sup>2</sup>	1000

Змін	К-сть	Арк.	Підпис	Дата
ГАП	Котелко	В.В.	10.01.2014	
Ф-ОП	Пентелюк	В.В.		

